

水路業務法（昭和25年法律第102号）第8条の規定に基づき、水路測量の実施について、次のとおり公示する。

令和8年4月16日

第二管区海上保安本部長

白崎 俊介（公印省略）

1 水路測量を実施しようとする者の氏名又は名称及び住所

- (1) 名称 青森県三八県土整備事務所
- (2) 住所 青森県八戸市大字尻内町字鴨田7

2 水路測量を実施する区域及び期間

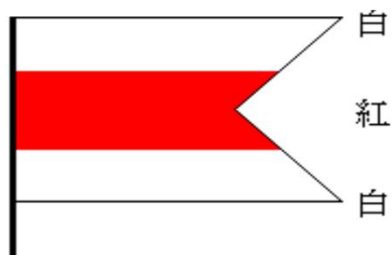
- (1) 区域 八戸港（付図のとおり）
- (2) 期間 令和8年4月30日から
令和8年10月13日（内6日間）

3 水路測量の実施方法

GNSSによる測位、音響測深機による測深

4 航行船舶に対する安全措置

水路測量に従事する船舶は、水路業務法施行規則（昭和25年運輸省令第55号）第6条に定める標識を掲揚




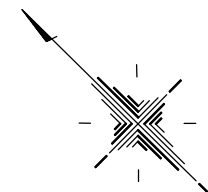
令和 8年度 八戸港維持河原木2~6号棧橋・7.5m前地浚渫工事	
業務番号	債第2002号
港湾名	八戸港
施工所	八戸市豊洲 地内
河原木石油基地水深図	縮尺 1:2,000
図面番号	6 葉中 2
三八県土整備事務所 八戸港管理所	
青 森 県	

水深の基準面 T.P-0.805m
 測量年月日 令和 7年9月22~26日測量

平面図

河原木1号ふ頭

(ポートアイランド)



当浚渫工事計画範囲
 出来形測定・完成検査測定予定範囲

事前測量計画範囲

消波ブロック

5号ドルフィン

4号ドルフィン

3号ドルフィン

2号ドルフィン

NO. 136

535 500 470 450 440 430 420 400 360 350 340 330 320 310 300 290 280 200 100 0

工事終点

工事起点

Y=58200

X=60000

Y=59000

X=59800

Y=58000

X=59600

Y=58200

X=59400

Y=58400

Y=59200 X=59200

Y=58200

X=60000

Y=59000

X=59800

Y=58000

X=59600

Y=58200

X=59400

Y=58400

Y=59200 X=59200