

水路業務法（昭和25年法律第102号）第8条の規定に基づき、水路測量の実施について、次のとおり公示する。

令和8年5月8日

第二管区海上保安本部長

白崎 俊介（公印省略）

1 水路測量を実施しようとする者の氏名又は名称及び住所

(1) 名称 東北地方整備局秋田河川国道事務所

(2) 住所 秋田県秋田市山王一丁目10-29

2 水路測量を実施する区域及び期間

(1) 区域 雄物川河口部（付図のとおり）

(2) 期間 令和8年5月11日から

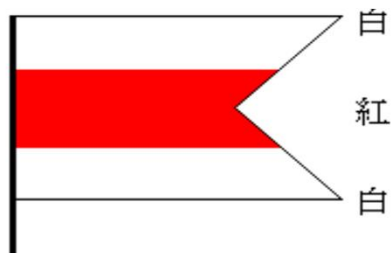
令和8年6月30日（内2日間）

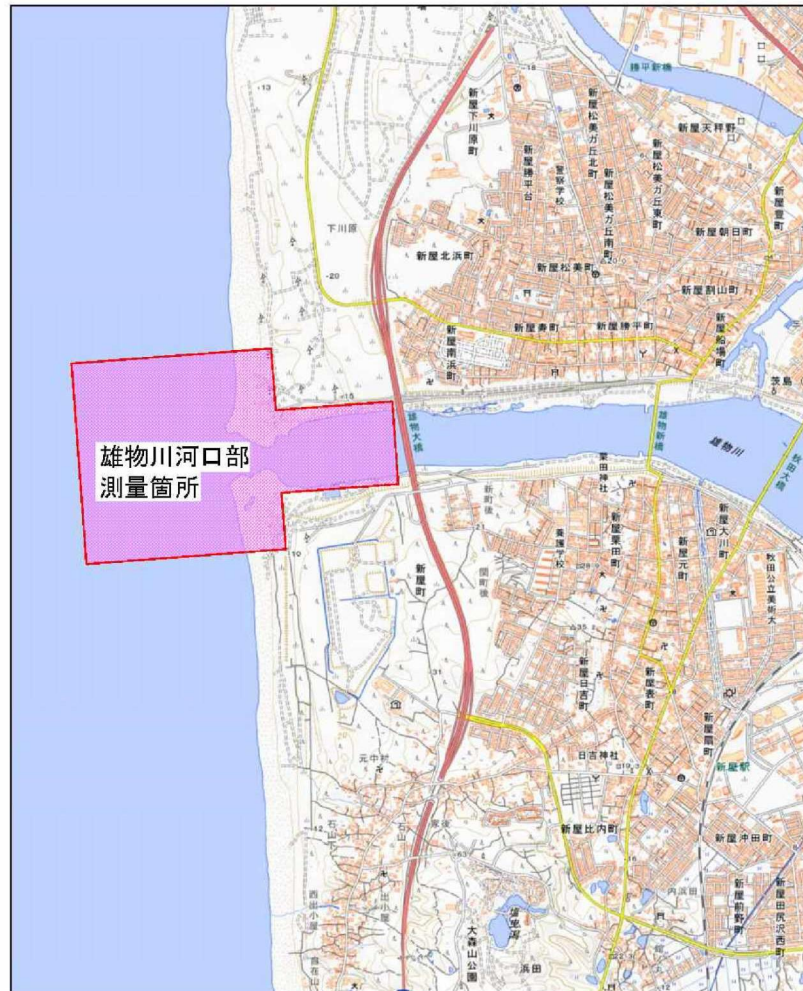
3 水路測量の実施方法

GNSSによる測位、音響測深機による測深

4 航行船舶に対する安全措置

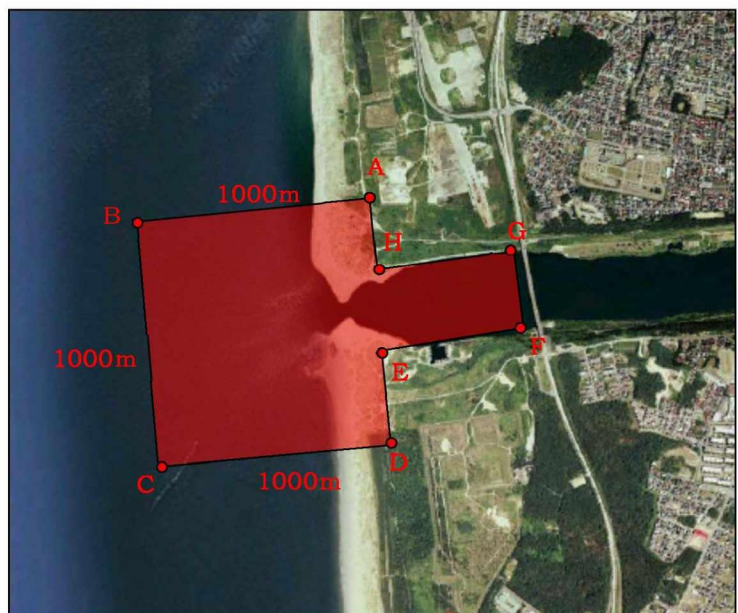
水路測量に従事する船舶は、水路業務法施行規則（昭和25年運輸省令第55号）第6条に定める標識を掲揚





位置図

点名	緯度経度 (世界測地系)	
	緯度	経度
A	39-41-44	140-03-44
B	39-41-41	140-03-02
C	39-41-09	140-03-06
D	39-41-11	140-03-47
E	39-41-24	140-03-46
F	39-41-26	140-04-11
G	39-41-36	140-04-09
H	39-41-34	140-03-45



深浅測量範囲図