

水路業務法（昭和25年法律第102号）第8条の規定に基づき、水路測量の実施について、次のとおり公示する。

令和8年5月14日

第二管区海上保安本部長

白崎 俊介（公印省略）

1 水路測量を実施しようとする者の氏名又は名称及び住所

- (1) 名称 青森県西北農林水産事務所鱒ヶ沢水産事務所
- (2) 住所 青森県西津軽郡鱒ヶ沢町大字本町246-3

2 水路測量を実施する区域及び期間

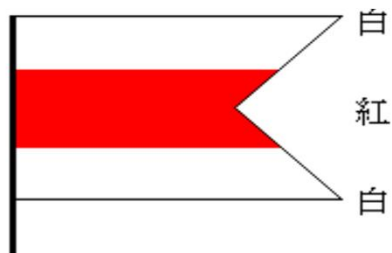
- (1) 区域 青森県北津軽郡中泊町大字小泊地先（付図のとおり）
- (2) 期間 令和8年6月1日から
令和8年7月31日（内3日間）

3 水路測量の実施方法

GNSSによる測位、音響測深機による測深

4 航行船舶に対する安全措置

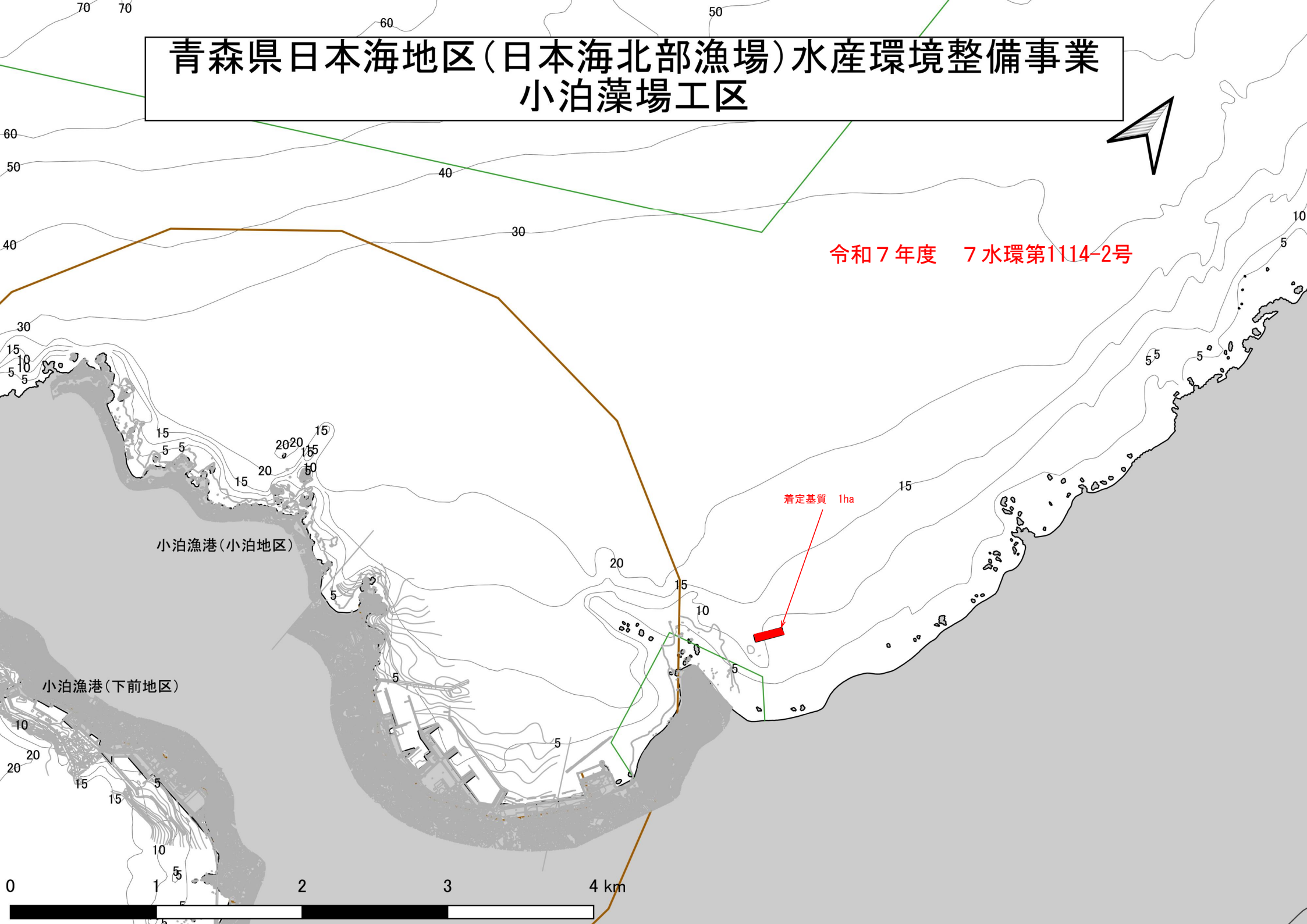
水路測量に従事する船舶は、水路業務法施行規則（昭和25年運輸省令第55号）第6条に定める標識を掲揚



青森県日本海地区(日本海北部漁場)水産環境整備事業 小泊藻場工区



令和7年度 7水環第1114-2号



小泊漁港(小泊地区)

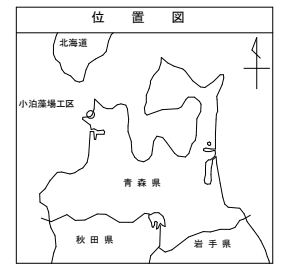
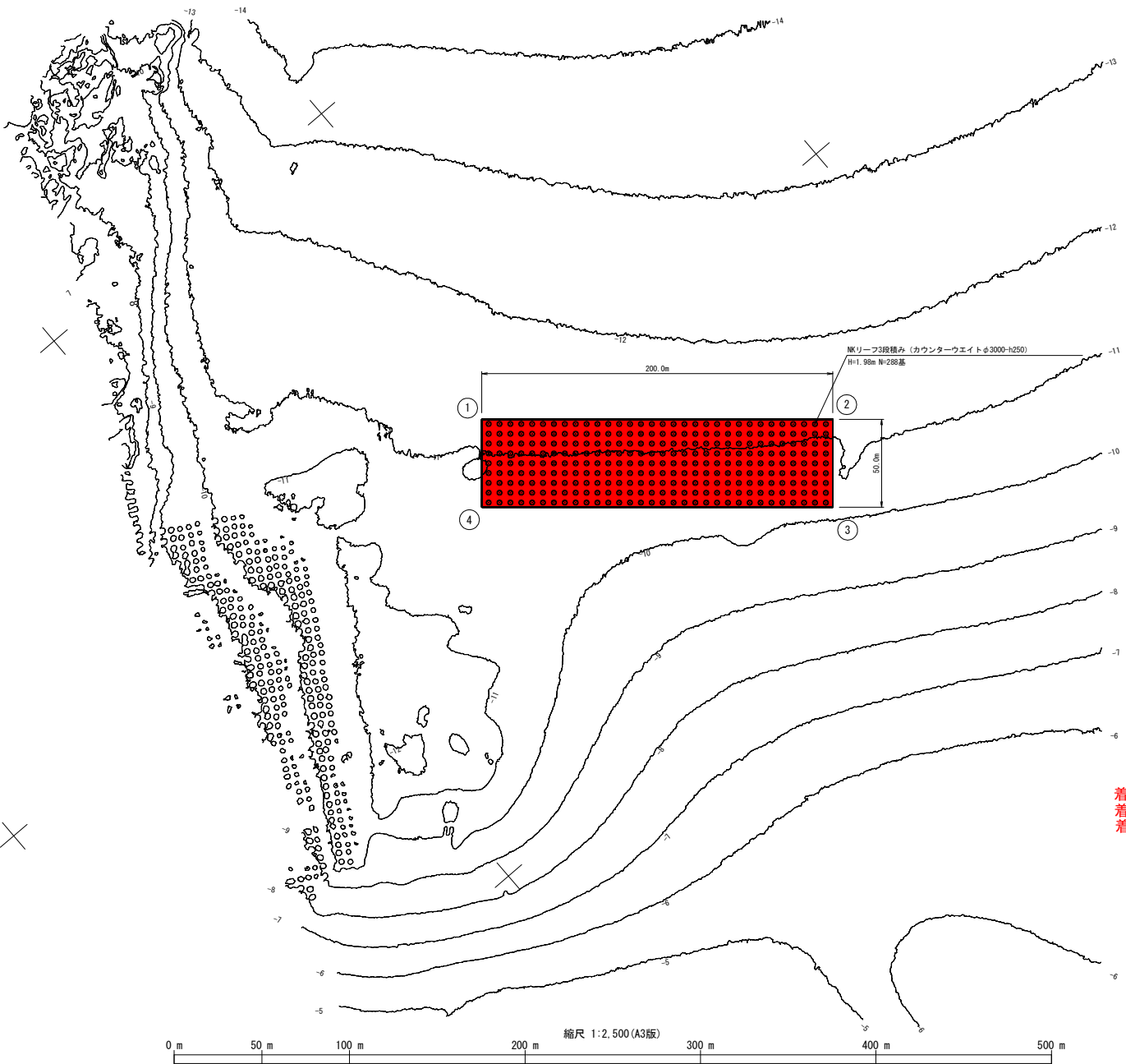
小泊漁港(下前地区)

着定基質 1ha

0 1 2 3 4 km

青森県日本海地区（小泊藻場工区）詳細平面図

S=1:2500 (A3版)



計画位置座標値

点名	X座標	Y座標	緯度	経度
①	127,756.940	-43,608.136	41° 08' 57.9591"	140° 18' 49.6691"
②	127,909.324	-43,478.591	41° 09' 02.9240"	140° 18' 55.1861"
③	127,676.955	-43,440.476	41° 09' 01.8820"	140° 18' 56.8291"
④	127,724.570	-43,570.020	41° 08' 56.9171"	140° 18' 51.3121"

着定基質 A=1ha
 着定基質製作 (藻場礁) N=158基
 着定基質設置 (藻場礁) N=288基

令和7年度
 青森県日本海地区(小泊藻場工区)
 水産環境整備工事
 5葉の内 2号
 詳細平面図
 縮尺 S=1:2,500 (A3版)
 青森県

縮尺 1:2,500 (A3版)