

水路業務法（昭和25年法律第102号）第8条の規定に基づき、水路測量の実施について、次のとおり公示する。

令和8年5月18日

第二管区海上保安本部長

白崎 俊介（公印省略）

1 水路測量を実施しようとする者の氏名又は名称及び住所

(1) 名 称 秋田県由利地域振興局

(2) 住 所 秋田県由利本荘市水林366 番地

2 水路測量を実施する区域及び期間

(1) 区 域 にかほ市金浦（金浦漁港本港）（付図のとおり）

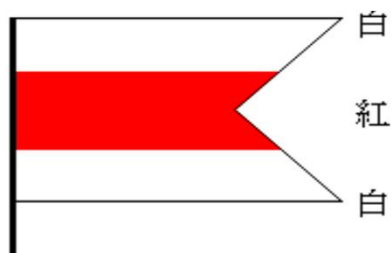
(2) 期 間 令和8年8月3日から
令和8年9月25日（内4日間）

3 水路測量の実施方法

GNSSによる測位、音響測深機による測深

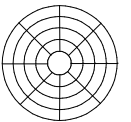

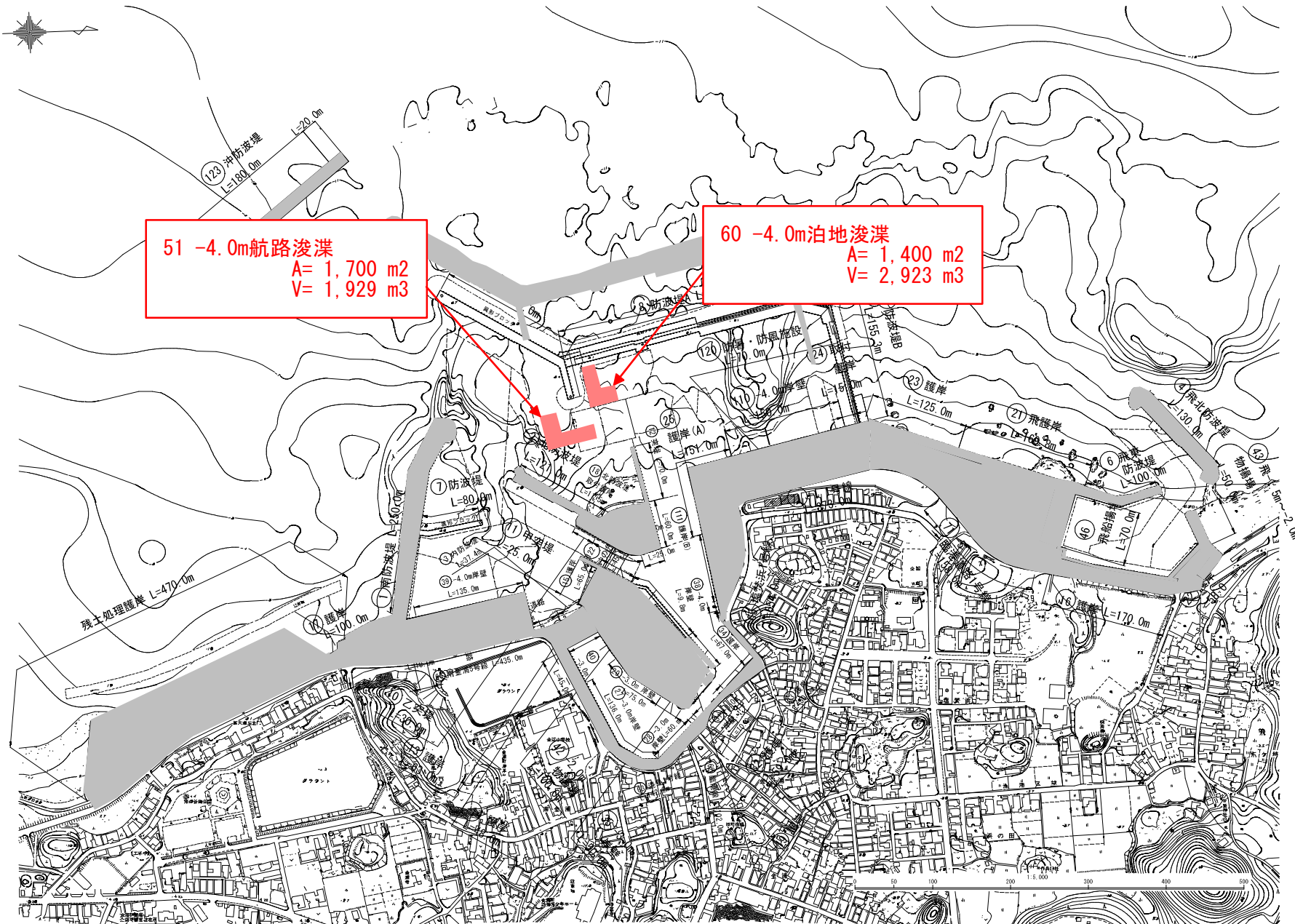
4 航行船舶に対する安全措置

水路測量に従事する船舶は、水路業務法施行規則（昭和25年運輸省令第55号）第6条に定める標識を掲揚



秋田県地区 水産物供給基盤機能保全事業
 金浦漁港 事業計画平面図

漁港番号	種別	所管	事業主体	管理者	施工場所
1520050 (S26.7.10指定)	第2種	本土	秋田県	秋田県	秋田県にかほ市金浦



0 50 100 200 300 400 500
 1:5,000