

水路業務法（昭和25年法律第102号）第8条の規定に基づき、水路測量の実施について、次のとおり公示する。

令和8年6月18日

第二管区海上保安本部長

白崎 俊介（公印省略）

1 水路測量を実施しようとする者の氏名又は名称及び住所

(1) 名称 青森県西北農林水産事務所鱒ヶ沢水産事務所

(2) 住所 青森県西津軽郡鱒ヶ沢町大字本町246-3

2 水路測量を実施する区域及び期間

(1) 区域 深浦町大字風合瀬地先（付図のとおり）

(2) 期間 令和8年7月21日から

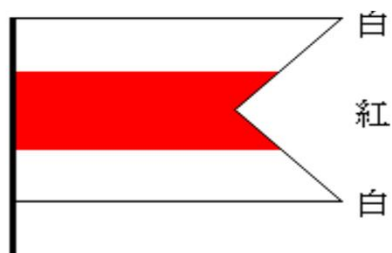
令和8年11月30日（内6日間）

3 水路測量の実施方法

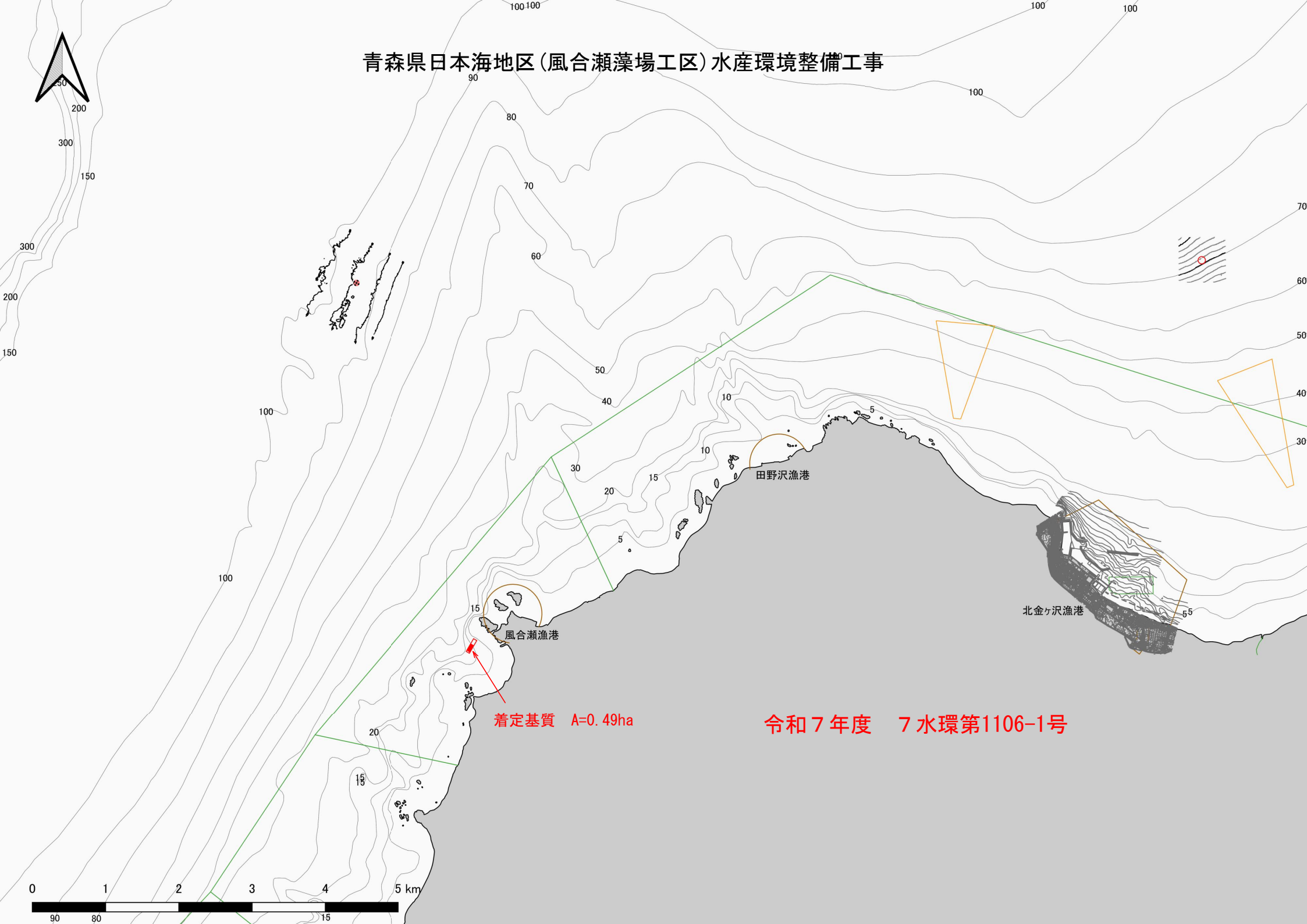
GNSSによる測位、音響測深機による測深

4 航行船舶に対する安全措置

水路測量に従事する船舶は、水路業務法施行規則（昭和25年運輸省令第55号）第6条に定める標識を掲揚



青森県日本海地区(風合瀬藻場工区)水産環境整備工事



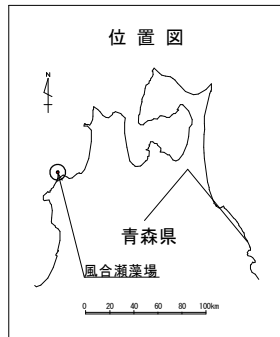
着定基質 A=0.49ha

令和7年度 7水環第1106-1号



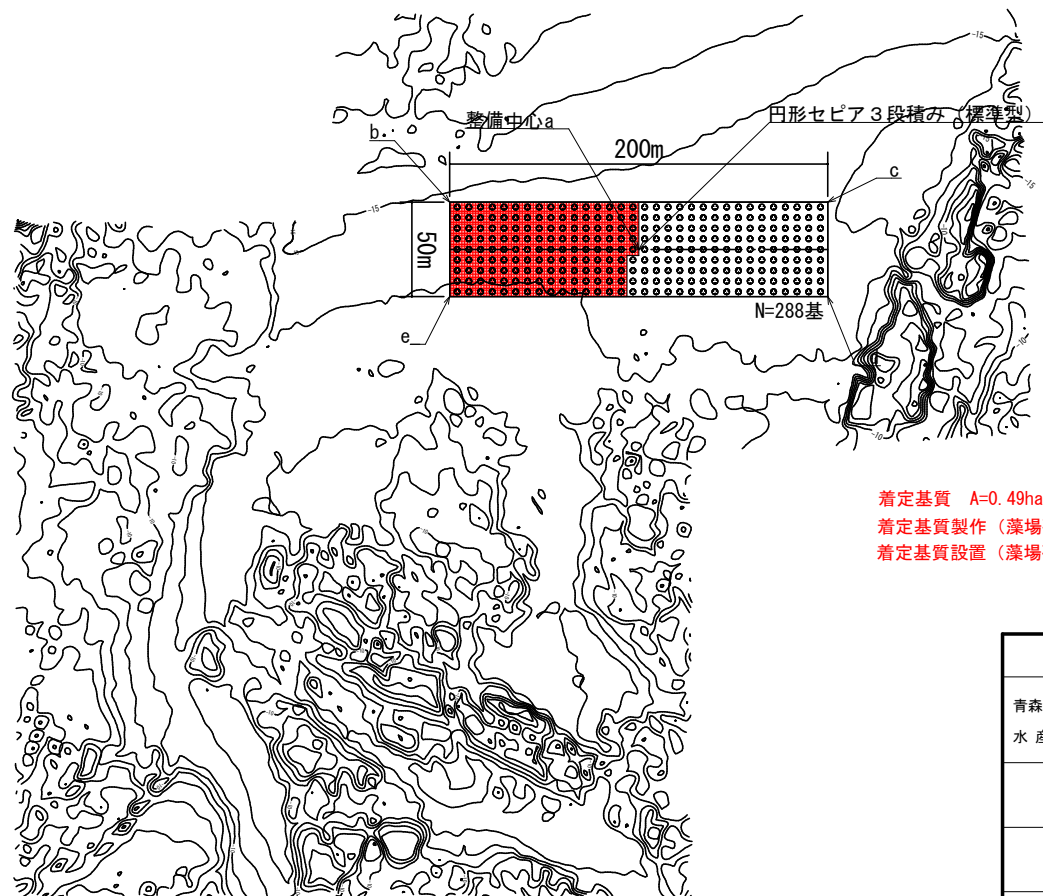
風合瀬藻場工区 詳細平面図

S=1:4000 (A4)



計画位置座標値

点名	X座標	Y座標	北緯	東経
a	82625.2530	-70914.7359	40° 44' 28.002	139° 59' 37.190
b	82551.8005	-70987.0528	40° 44' 25.598	139° 59' 34.138
c	82724.0955	-70885.4928	40° 44' 31.215	139° 59' 38.396
d	82698.7055	-70842.4190	40° 44' 30.405	139° 59' 40.242
e	82526.4105	-70943.9791	40° 44' 24.788	139° 59' 35.984



着定基質 A=0.49ha
 着定基質製作(藻場礁) N=140基
 着定基質設置(藻場礁) N=140基

令和 7 年度
青森県日本海地区(風合瀬藻場工区) 水産環境整備工事 計画附図
風合瀬藻場工区 平面図
縮尺 S=1:4000 (A4版)
青 森 県

