



問い合わせ先

第二管区海上保安本部 海洋情報部

監理課長 牛島 学

電話 022-363-0111 (内線 2510)

令和元年8月23日

第二管区海上保安本部

## 「古海図で見る東北の港の今昔」パネル展を開催 ～ 東北の港の歴史が見えてくる ～

第二管区海上保安本部は水路記念日\*に併せて、「古海図で見る東北の港の今昔」と題して、海図を使用したパネル展を行います。入場は無料です。

今回の展示では、東北の港の古海図と現在の海図を比較し、各港の今昔を紹介します。

### ○開催期間、開催場所

- ・東北歴史博物館内エントランスホール（多賀城市高崎 1-22-1）  
9月3日（火）～16日（月） 午前9時30分～午後5時  
※ただし9日（火）は休館日
- ・マリングート塩釜 1F ショッピングゾーン（塩釜市港町 1-4-1）  
9月17日（火）～30日（月） 午前9時～午後6時

### ○主な展示資料

- ・東北各地の明治～昭和初期の海図
- ・各港の変遷とその解説
- ・日本周辺 3D 海底地形図



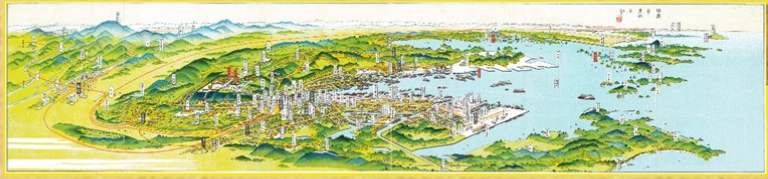
昨年度開催の様子

\*注：水路記念日について

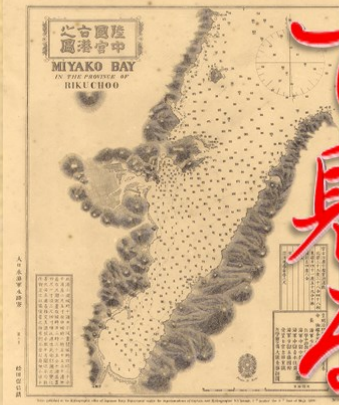
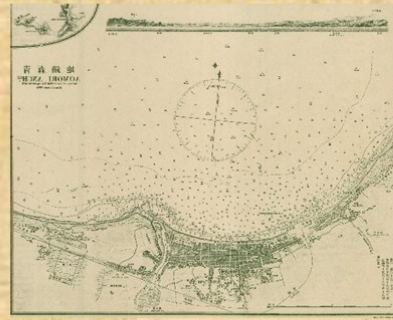
明治4年（西暦1871年）9月12日（旧暦7月28日）に兵部省海軍部に水路局（後の水路部、現在の海洋情報部）が置かれたことを記念する日。この水路局設置により我が国の本格的な海図作製が始まりました。



入場無料



吉田初三郎の鳥瞰図と海図の比較もあります



# 「吉海図で見える東北の港の今昔」

第百四十八回水路記念日特別企画

## パネル展開催

開催場所

● 東北歴史博物館エントランスホール

令和元年九月三日(火)～十六日(月)(九日(月)を除く)

午前九時半～午後五時

● マリンゲート塩釜1Fシヨツピングゾーン

令和元年九月十七日(火)～三十日(月)

午前九時～午後六時



第二管区海上保安本部



