

第三管区海上保安本部公示第63号

水路業務法（昭和25年法律第102号）第8条の規定に基づき、水路測量の実施について、次のとおり公示する。

令和6年12月26日

第三管区海上保安本部長

宮本 伸二（公印省略）

1 水路測量を実施しようとする者の氏名又は名称及び住所

- (1) 名称 神奈川県横須賀土木事務所
- (2) 住所 神奈川県横須賀市公郷町 1-56-5

2 水路測量を実施する区域及び期間

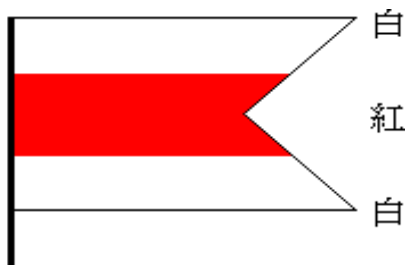
- (1) 区域 逗子海岸・葉山海岸・横須賀海岸（付図のとおり）
- (2) 期間 令和7年1月6日から令和7年3月14日

3 水路測量の実施方法

RTK-GNSSによる測位、単素子音響測深機による測深

4 航行船舶に対する安全措置

- (1) 水路測量に従事する船舶は、水路業務法施行規則（昭和25年運輸省令第55号）第6条に定める標識を掲揚



- (2) 三管区水路通報に掲載する。

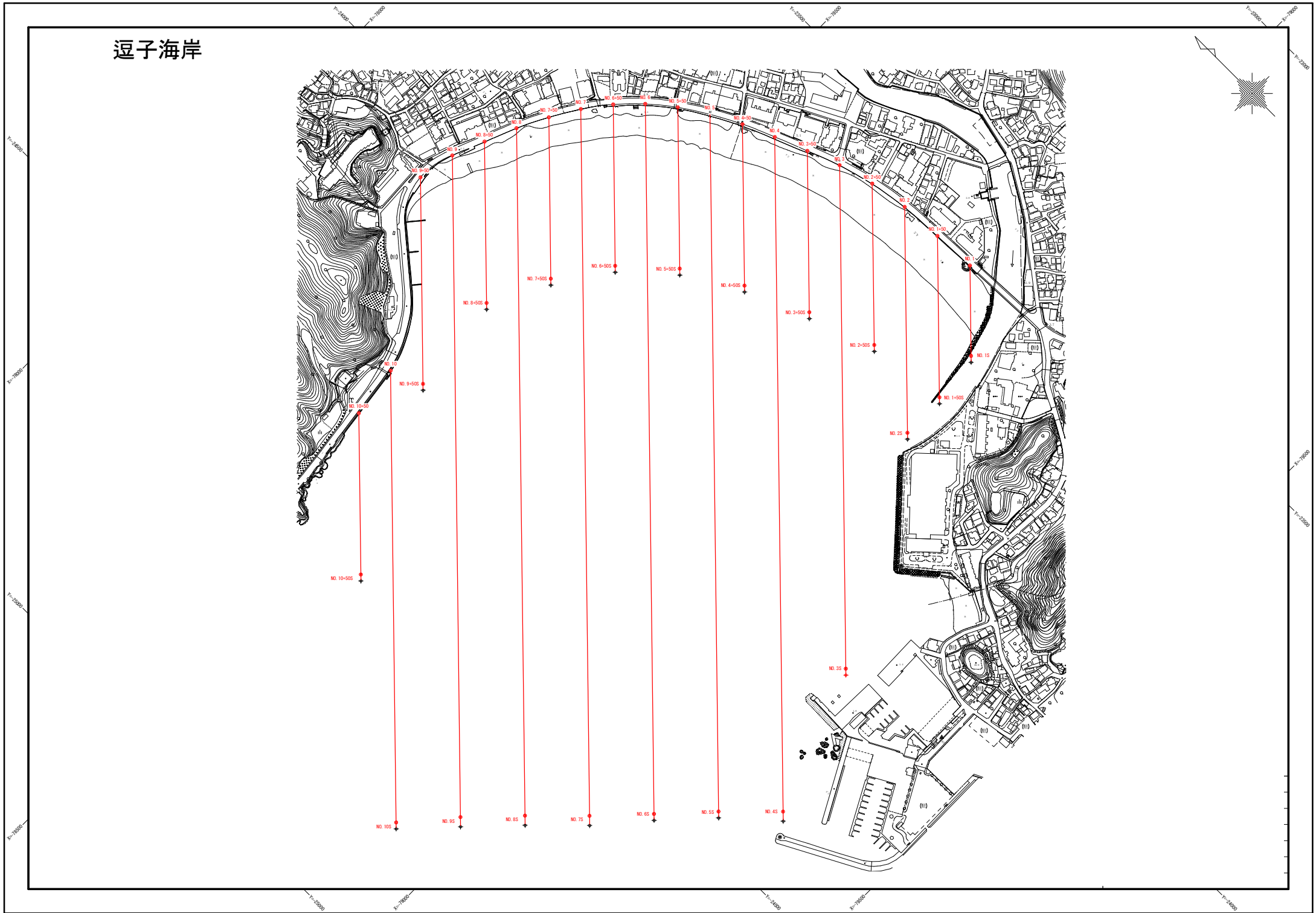
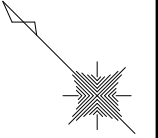
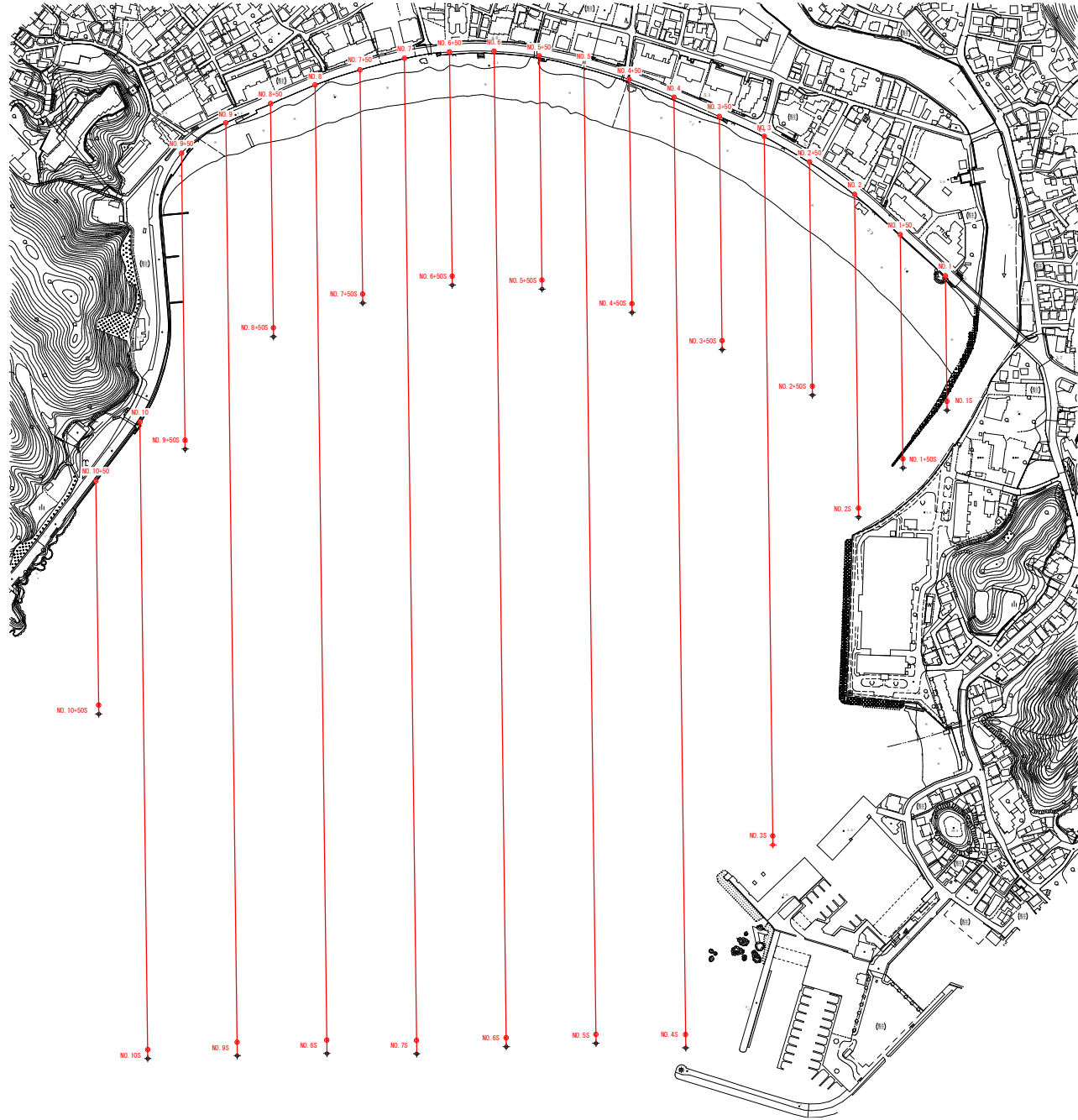


海上保安庁 (JCG) / (C) Esri Japan
海しるにて作成

測量区域

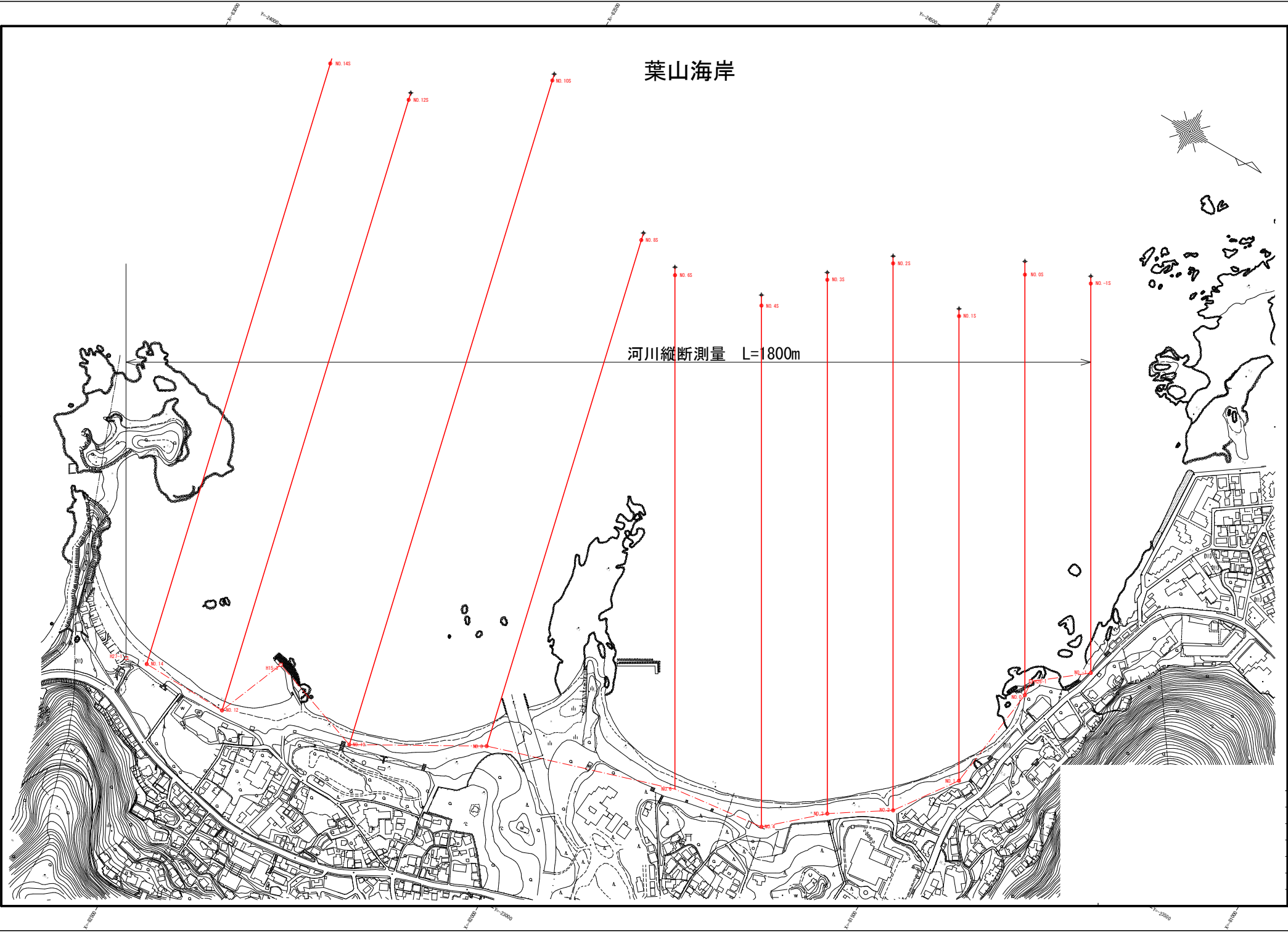


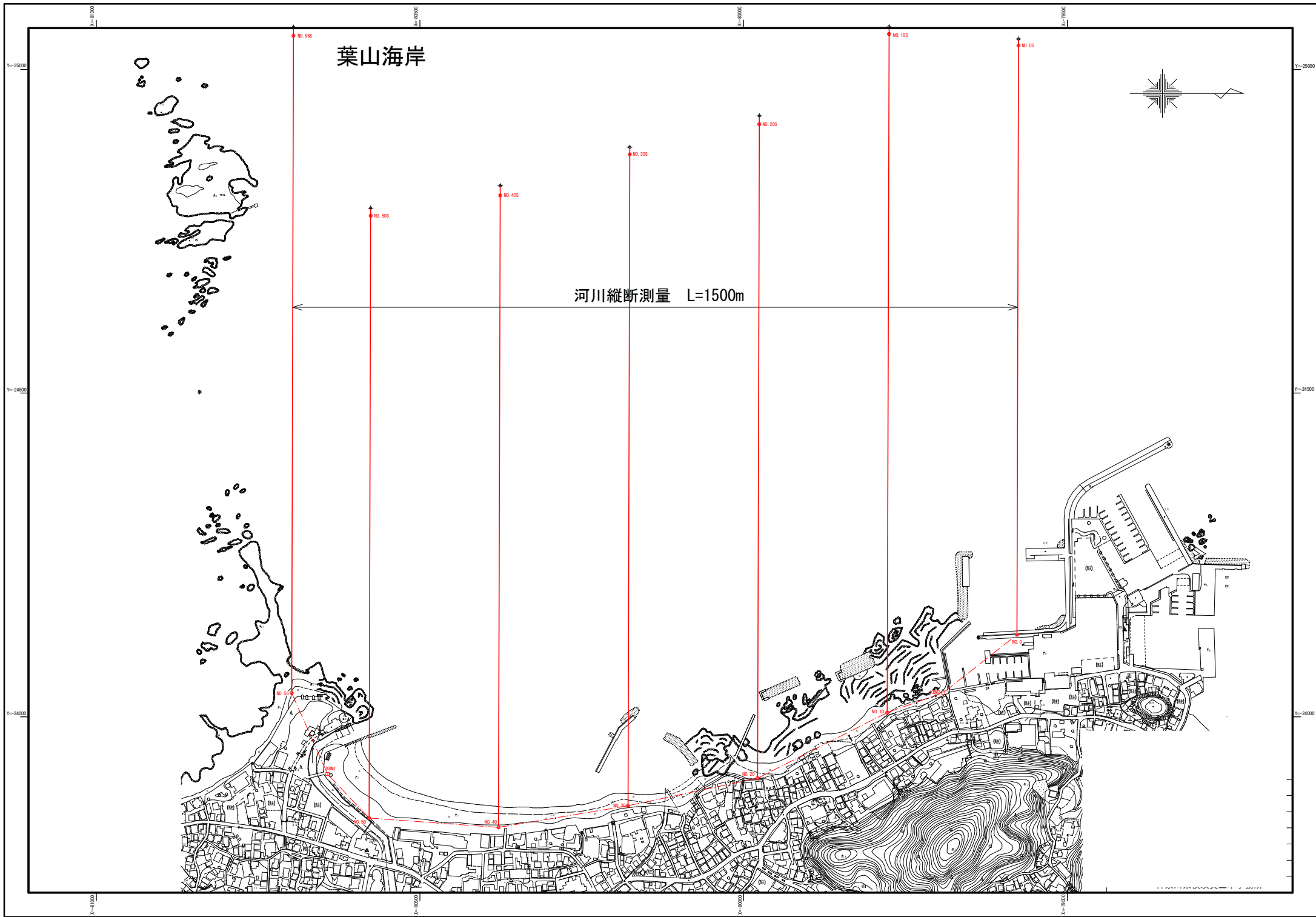
逗子海岸



葉山海岸

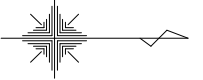
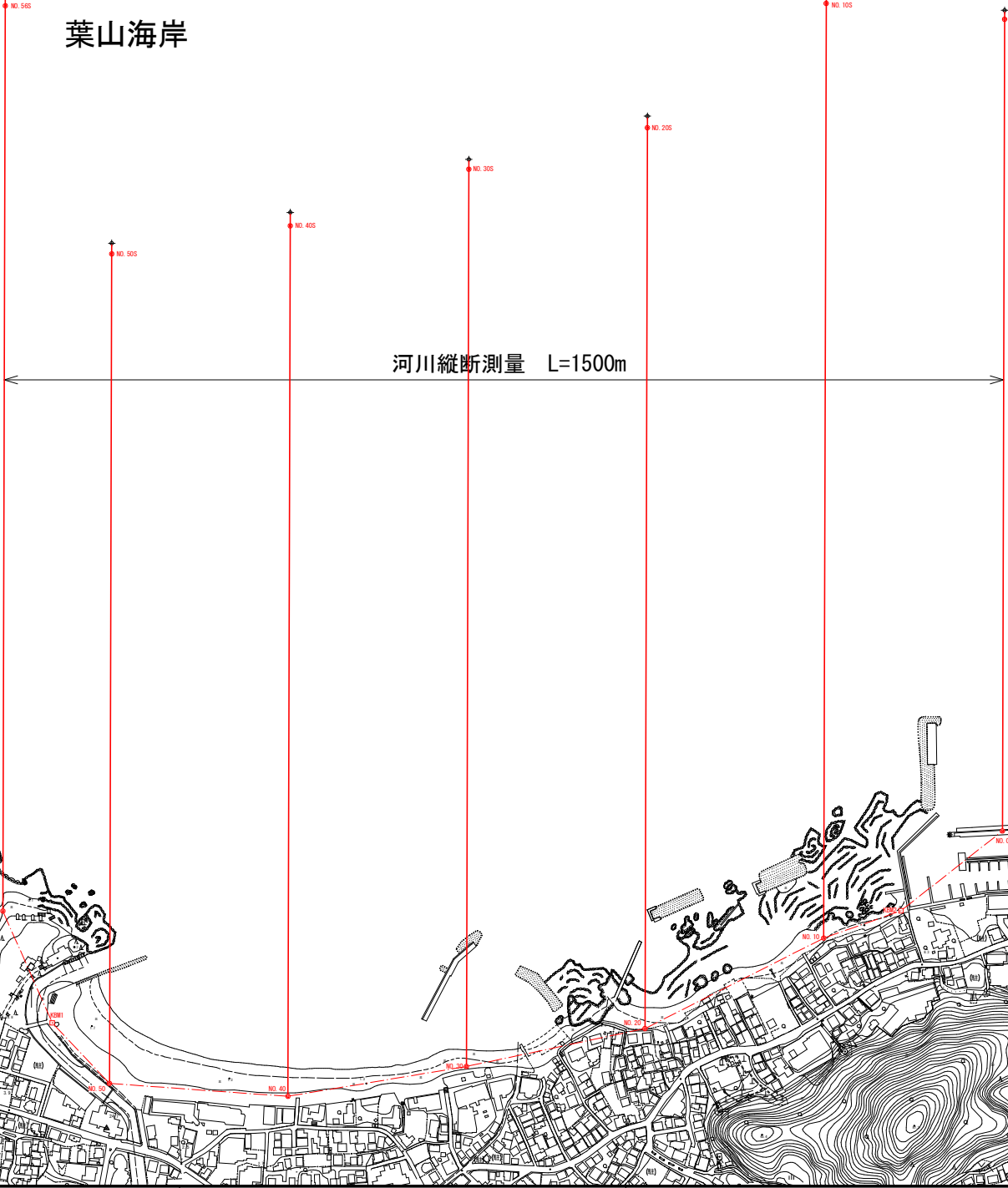
河川縦断測量 L=1800m



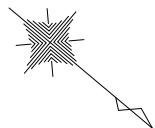


葉山海岸

河川縦断測量 L=1500m



横須賀海岸



河川縦断測量 L=1500m

NO. 445

NO. 485

NO. 525

NO. 565

NO. 605

NO. 645

NO. 685

NO. 725

NO. 765

NO. 805

NO. 835

NO. 855

NO. 875

NO. 895

