

第三管区海上保安本部公示第5号

水路業務法（昭和25年法律第102号）第8条の規定に基づき、水路測量の実施について、次のとおり公示する。

令和7年1月17日

第三管区海上保安本部長

宮本 伸二（公印省略）

1 水路測量を実施しようとする者の氏名又は名称及び住所

- (1) 名 称 茨城県茨城港湾事務所
- (2) 住 所 茨城県那珂郡東海村照沼 768-47

2 水路測量を実施する区域及び期間

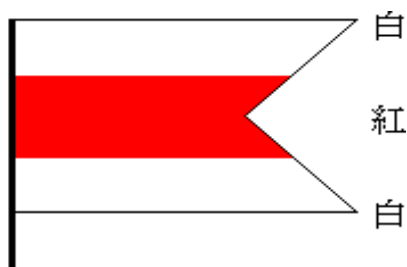
- (1) 区 域 茨城港日立港区及び川尻港（付図のとおり）
- (2) 期 間 令和7年2月3日から令和7年3月30日

3 水路測量の実施方法

RTK-GNSSによる測位、単素子音響測深機による測深

4 航行船舶に対する安全措置

- (1) 水路測量に従事する船舶は、水路業務法施行規則（昭和25年運輸省令第55号）第6条に定める標識を掲揚



- (2) 三管区水路通報に掲載する。

付図

日立港区深浅測量範囲

深浅測量
 (港内)L=84.1km、測線数 N=117本
 (港外)L=49.7km、測線数 N=21本

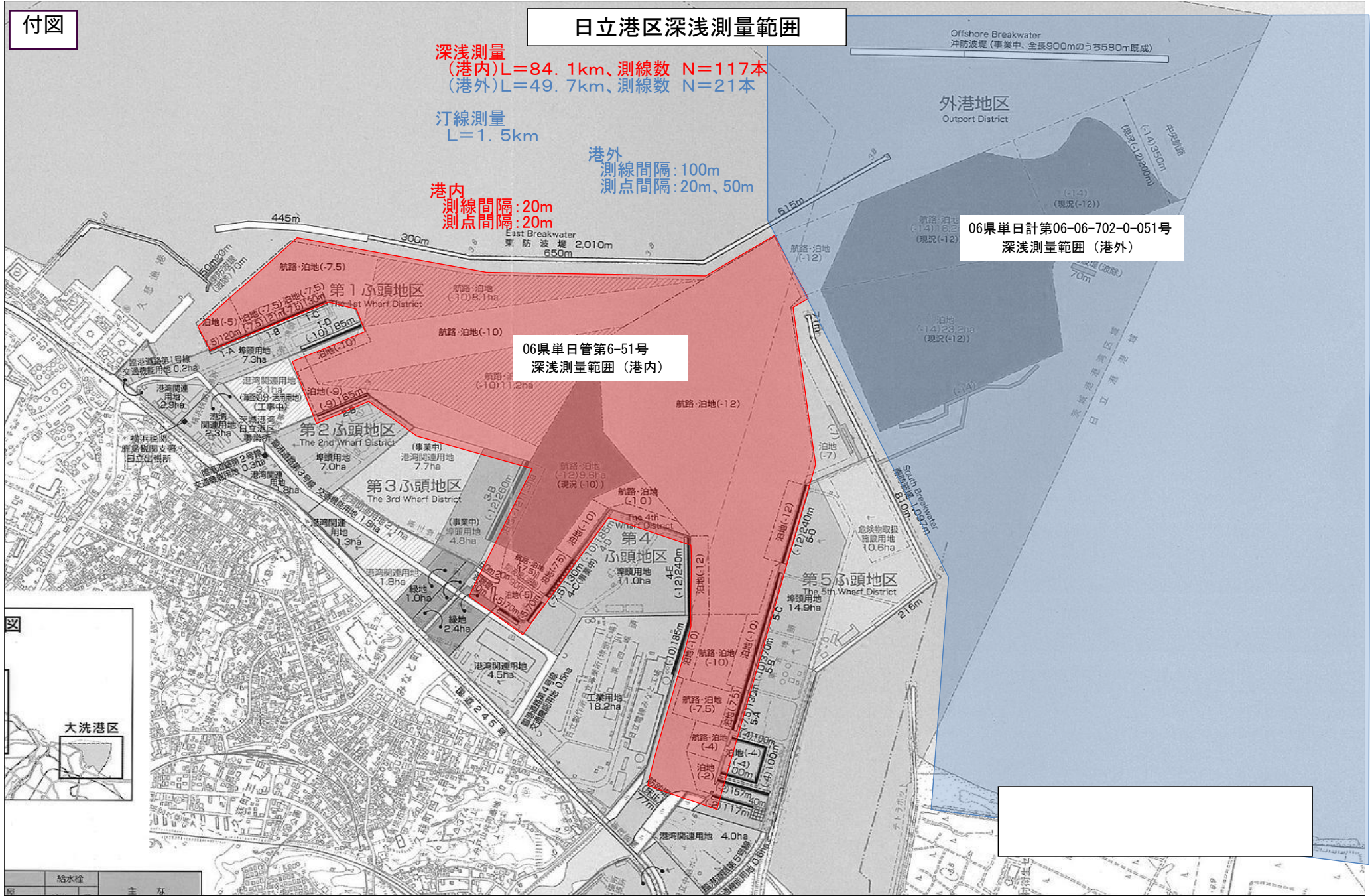
汀線測量
 L=1.5km

港外
 測線間隔:100m
 測点間隔:20m、50m

港内
 測線間隔:20m
 測点間隔:20m

06県単日第6-51号
 深浅測量範囲(港内)

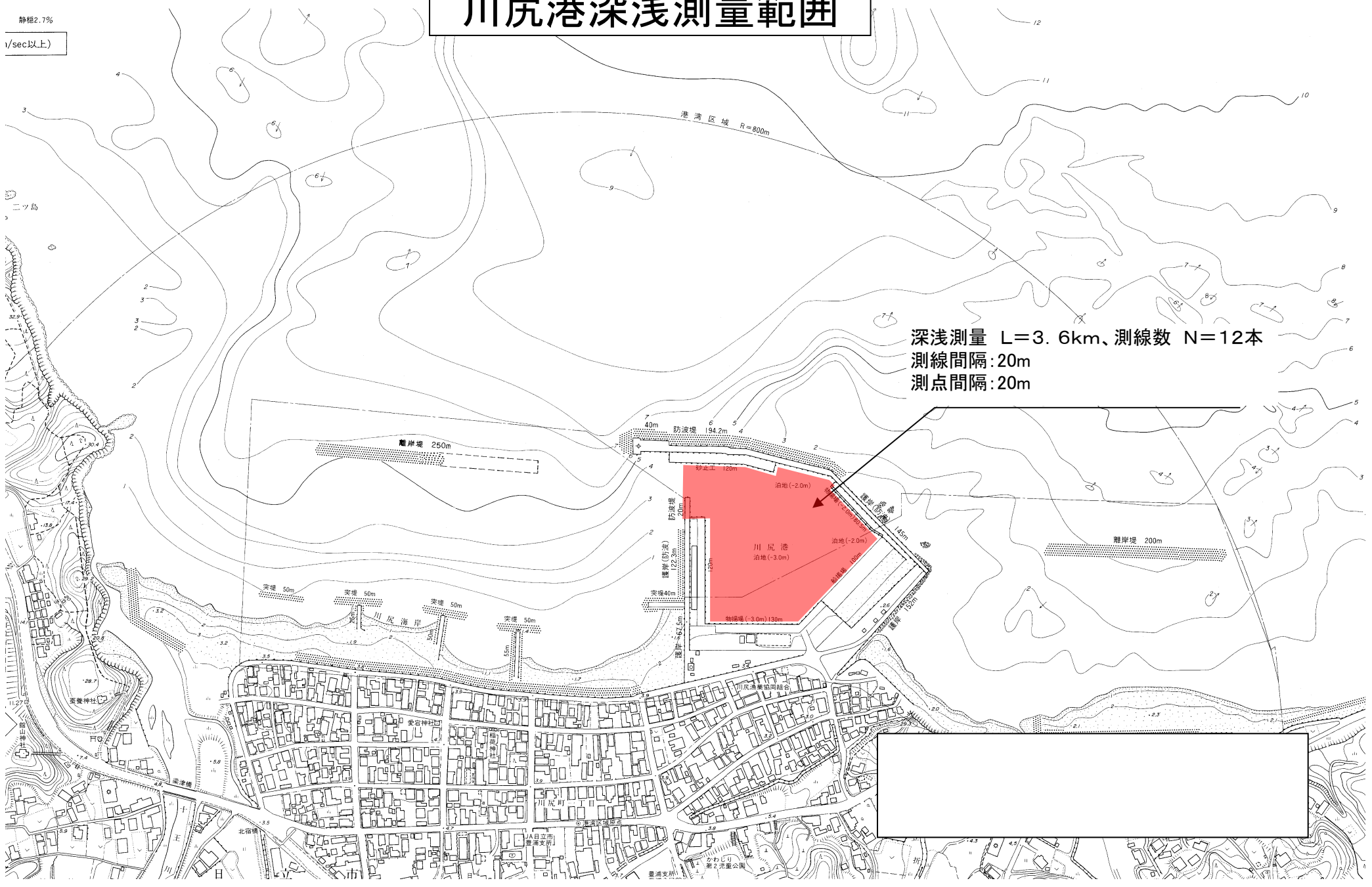
06県単日計第06-06-702-0-051号
 深浅測量範囲(港外)



給水栓	主 寸
-----	-----

川尻港深浅測量範圍

静穏2.7%
1/sec以上



深浅測量 L=3.6km、測線数 N=12本
測線間隔: 20m
測点間隔: 20m

