

第三管区海上保安本部公示第5号

水路業務法（昭和25年法律第102号）第8条の規定に基づき、水路測量の実施について、次のとおり公示する。

令和8年3月30日

第三管区海上保安本部長

赤松 宏樹（公印省略）

1 水路測量を実施しようとする者の氏名又は名称及び住所

(1) 名称 独立行政法人エネルギー・金属鉱物資源機構

(2) 住所 東京都港区虎ノ門二丁目 10 番 1 号

2 水路測量を実施する区域及び期間

(1) 区域 千葉県旭市沖（調査区域図のとおり）

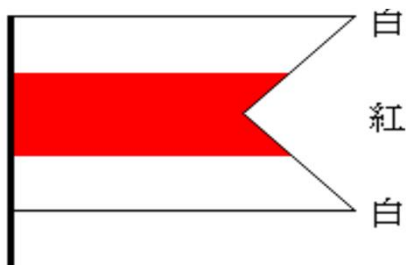
(2) 期間 令和8年5月15日から令和8年12月31日

3 水路測量の実施方法

GNSSによる測位、音響測深機による測深

4 航行船舶に対する安全措置

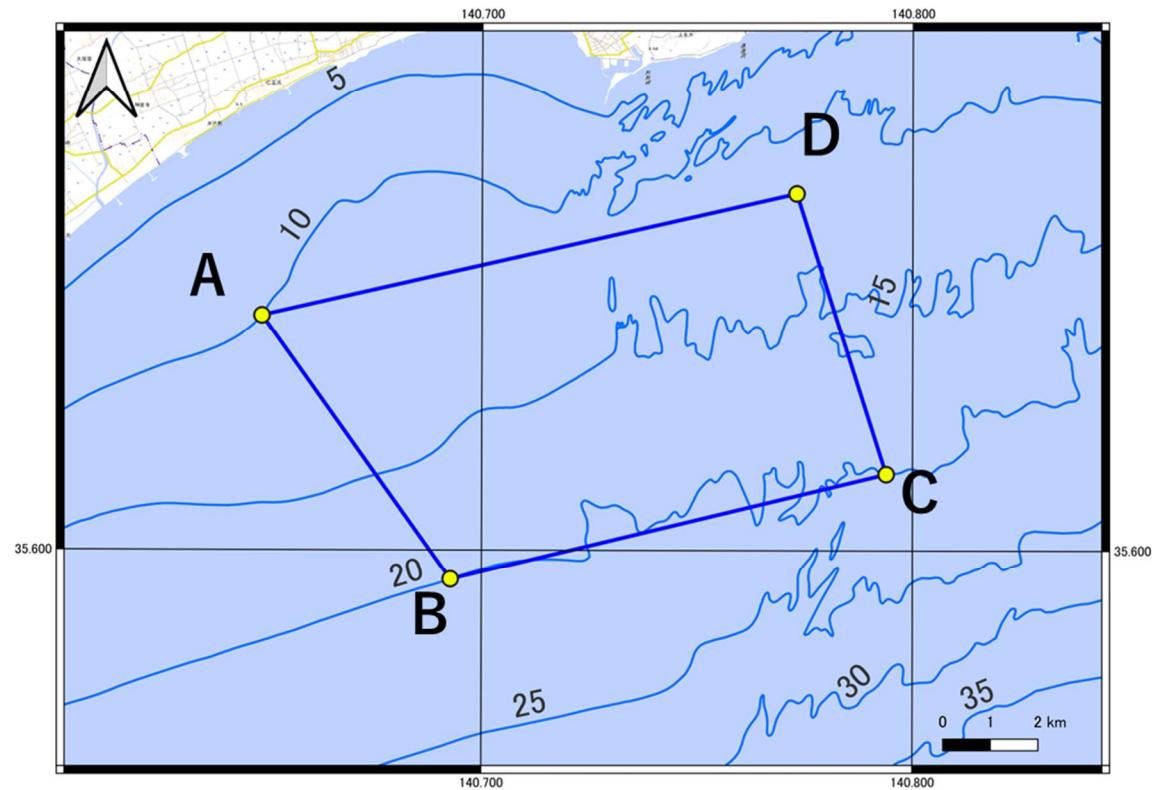
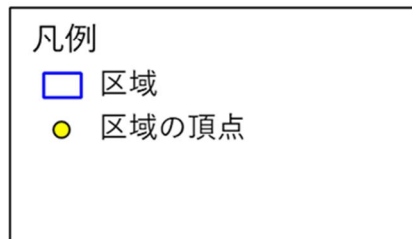
(1) 水路測量に従事する船舶は、水路業務法施行規則（昭和25年運輸省令第55号）第6条に定める標識を掲揚



(2) 三管区水路通報に掲載する。

測地系：WGS84

地点名	地理座標系(EPGS:4326) 60進法		UTM54(EPGS:32654)	
	緯度	経度	x	y
A	35°38'40.00"	140°38'56.00"	468213.7	3944570.1
B	35°35'40.00"	140°41'34.00"	472169.7	3939011.4
C	35°36'52.00"	140°47'38.00"	481333.7	3941205.6
D	35°40'03.00"	140°46'23.00"	479460.5	3947094.1



調査区域図