

四管区海洋速報(平成13年20号) 平成13年10月26日発行

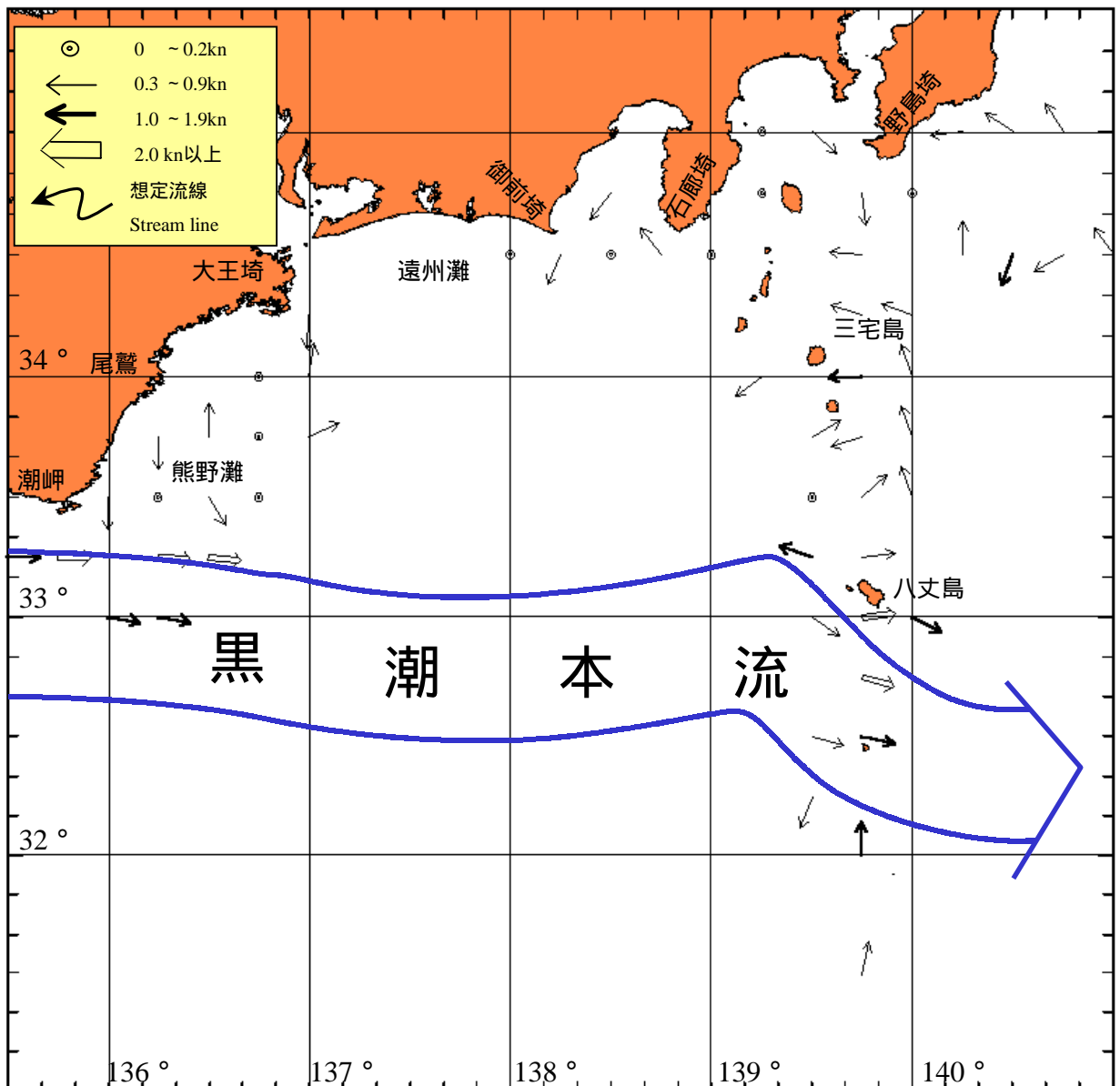
第四管区海上保安本部水路部 : 052-661-1611(内線325)
〒455-8528 名古屋市港区入船2-3-12
URL : <http://www.jhd.go.jp/cue/KAN4/index.htm>
E-mail : suiro-4@kaiho.mlit.go.jp

海況：黒潮本流は、潮岬南25海里付近、大王埼南80海里付近、御前埼南110海里付近を通り、八丈島南方を流れている。

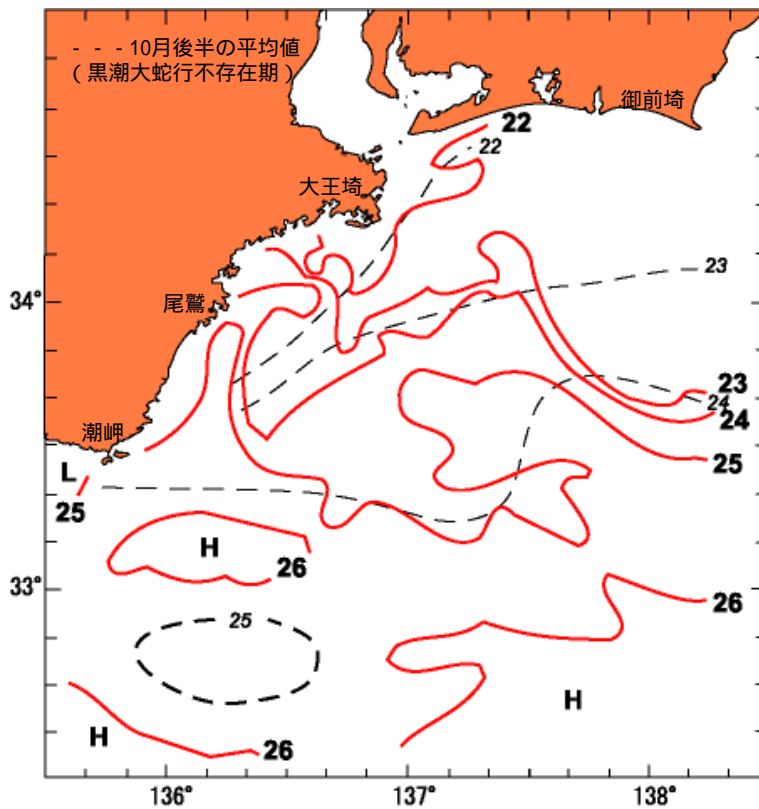
表面水温は、黒潮域及びその沖合で25～27台となっていて、熊野灘及び遠州灘沖合で22～24台となっている。

- ・伊勢湾内の水温……………20～22台(平年並)
 - ・三河湾内の水温……………19～21台(平年より2ほど低め)
- (平年値：伊勢湾…1972～1983、三河湾…1964～1986)

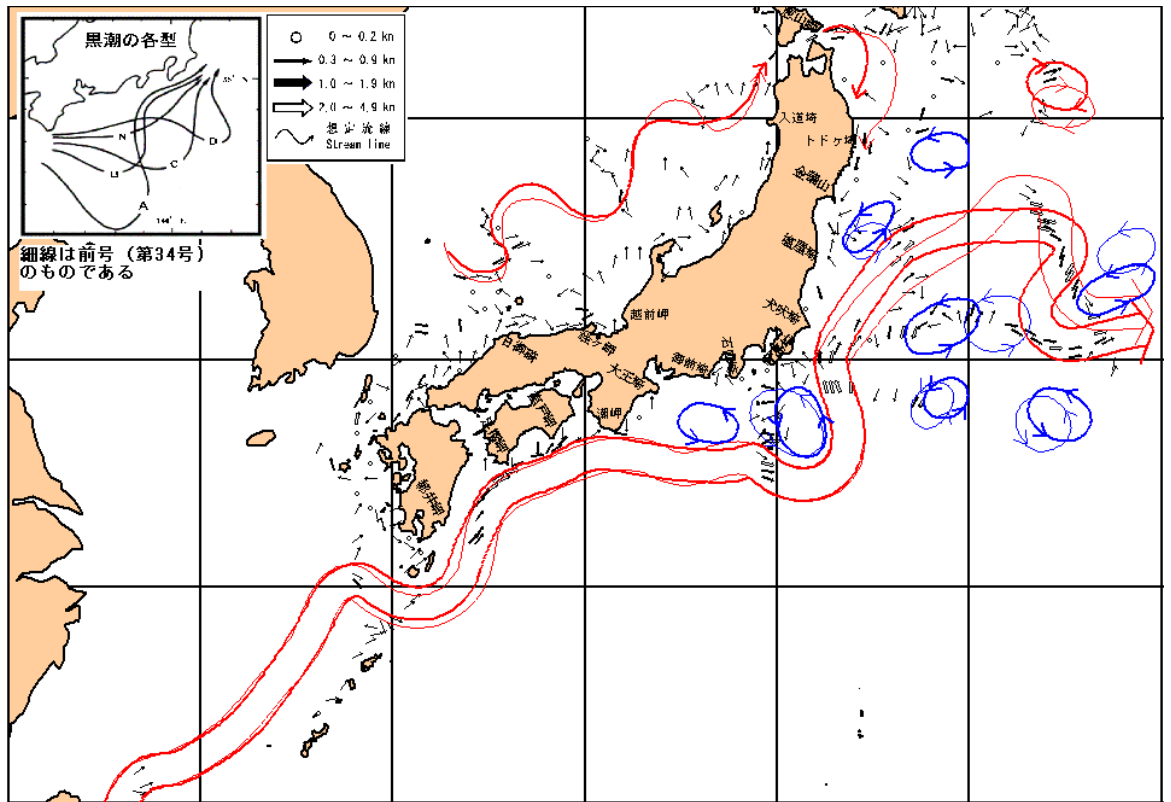
図中矢符は、経緯度15分メッシュ内のベクトル平均値である。



海流図(観測期間：平成13年10月16日～10月25日)



表面水温分布図 () (観測期間：平成13年10月16日～10月25日)
 (表面水温平均値：1940年～1993年)



海上保安庁「海洋速報平成13年第35号」
 黒潮流路 (観測期間：10月9日～10月23日)

資料の出所：愛知県水産試験場・三重県科学技術振興センター水産技術センター・和歌山県水産試験場・気象庁・海上保安庁の船舶・気象衛星「NOAA」・海上保安庁「海洋速報平成13年第35号」