

# 四管区海洋速報(平成14年18号)

平成14年9月27日発行

第四管区海上保安本部 海洋情報部 : 052-661-1611(内線325)

(4月1日から水路部は海洋情報部に変わりました)

〒455-8528 名古屋市港区入船2-3-12

URL : <http://www1.kaiho.mlit.go.jp/KAN4/index.htm>

E-mail : [suiro-4@kaiho.mlit.go.jp](mailto:suiro-4@kaiho.mlit.go.jp)

## FAXボーリング受信サービスのお知らせ

Fコード機能の付いたFAXを利用して、「四管区海洋速報」が受信できます。(Fコード機能のついていないIFAXでは、「四管区水路通報」のみの受信となります。)Fコードの利用方法はお手持ちのFAXの取り扱い説明書をご覧ください。

FAX番号 : 052-654-2536 Fコード : 9640 パスワード : (なし)

**海況** : 黒潮本流は、潮岬南25海里付近、大王埼南65海里付近、御前埼南50海里付近を通り、三宅島付近を流れている。

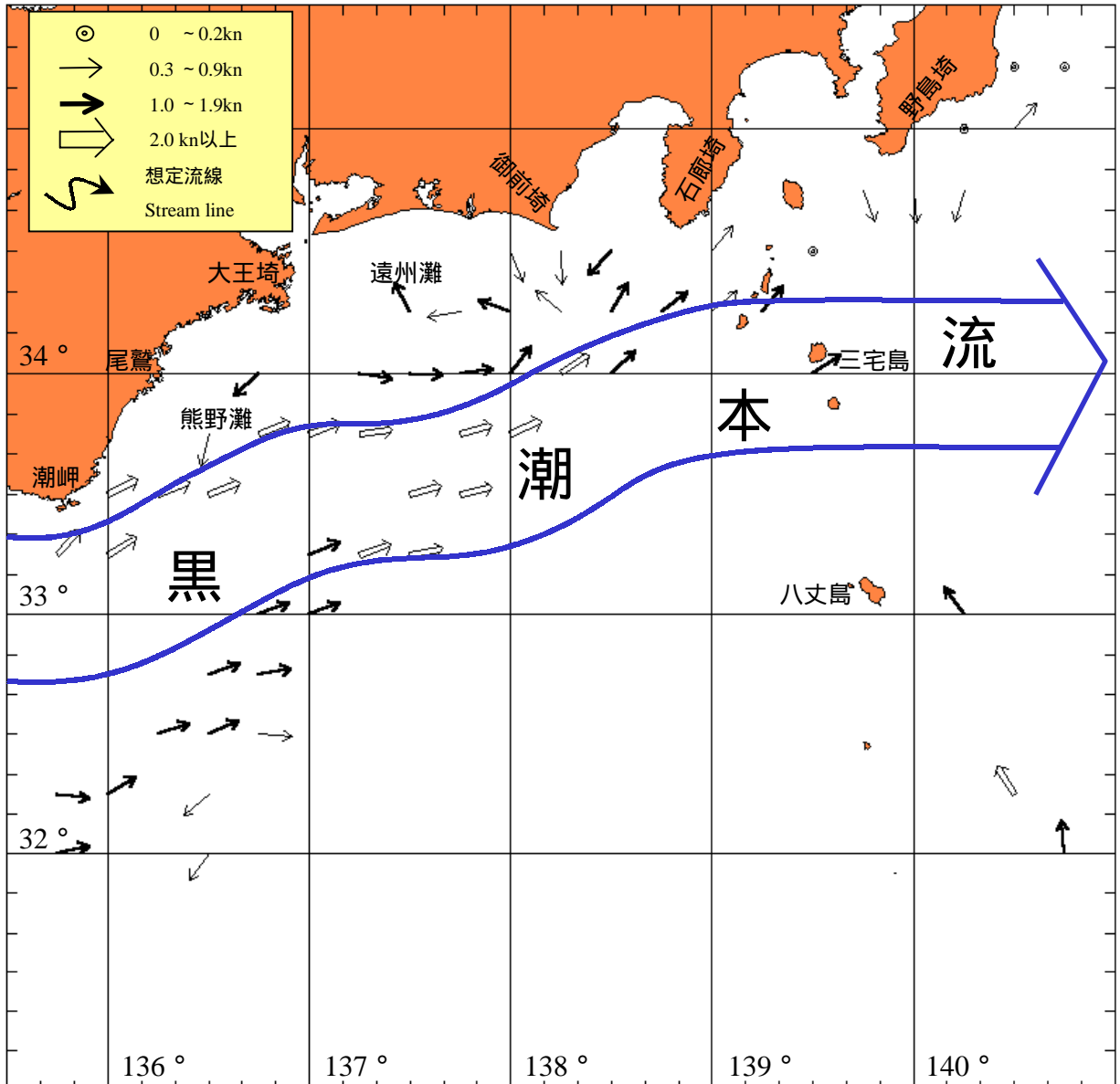
表面水温は、黒潮域及びその沖合で26～28℃台となっており、熊野灘及び遠州灘沖合で24～26℃台となっている。

・伊勢湾内の水温……………24～26℃台(平年並)

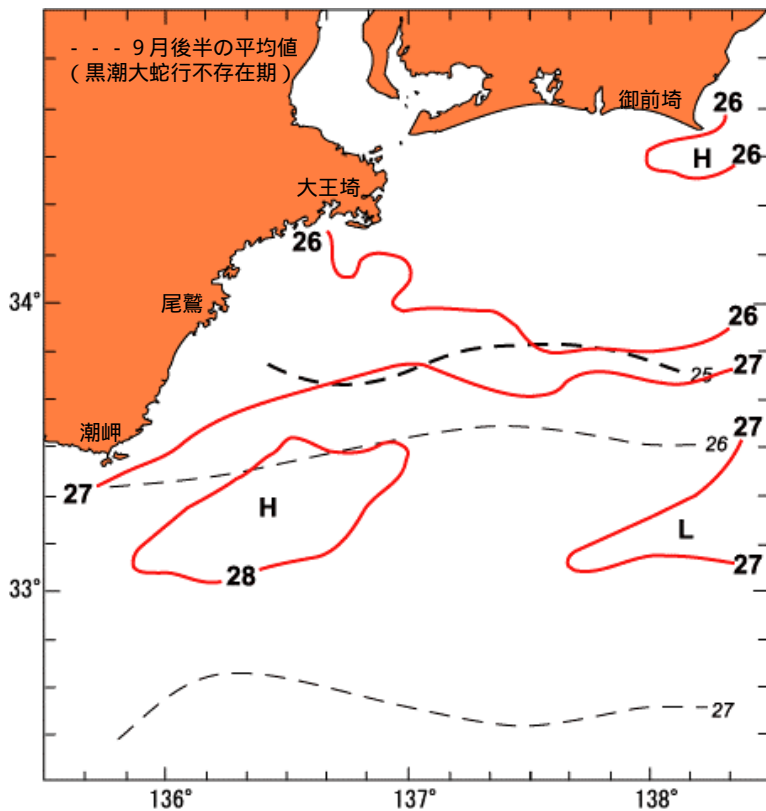
・三河湾内の水温……………23～25℃台(平年より2℃ほど低め)

(平年値 : 伊勢湾…1972～1983、三河湾…1964～1986)

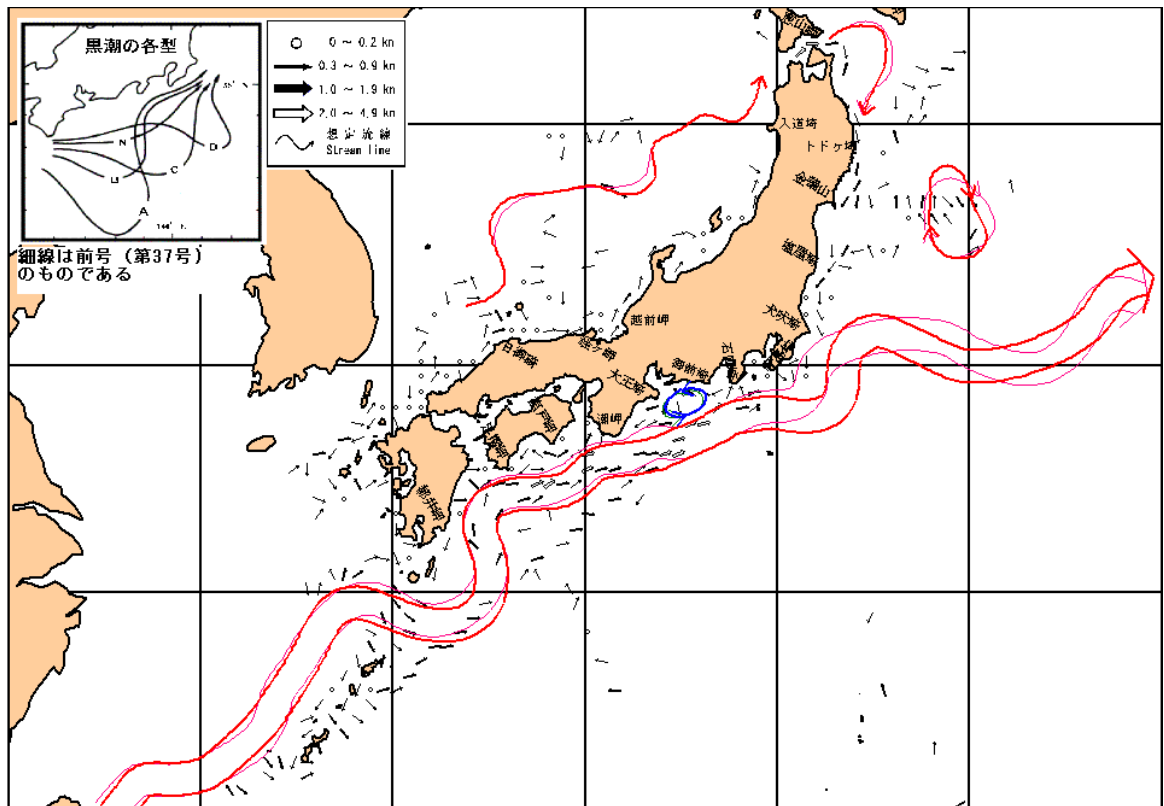
図中矢符は、経緯度15分メッシュ内のベクトル平均値である。



海流図 (観測期間 : 平成14年9月17日～9月26日)



表面水温分布図 ( ) (観測期間：平成14年9月17日～9月26日)  
(表面水温平均値：1940年～1993年)



海上保安庁「海洋速報平成14年第38号」  
黒潮流路(観測期間：9月10日～9月24日)

資料の出所：愛知県水産試験場・三重県科学技術振興センター水産研究部・和歌山県水産試験場・気象庁・海上保安庁の船舶・気象衛星「NOAA」  
海上保安庁「海洋速報平成14年第38号」