

FAXボーリング受信サービスのお知らせ

Fコード機能の付いたFAXを利用して、「四管区海洋速報」が受信できます。(Fコード機能のついていないFAXでは、「四管区水路通報」のみの受信となります。)Fコードの利用方法はお手持ちのFAXの取り扱い説明書をご覧ください。

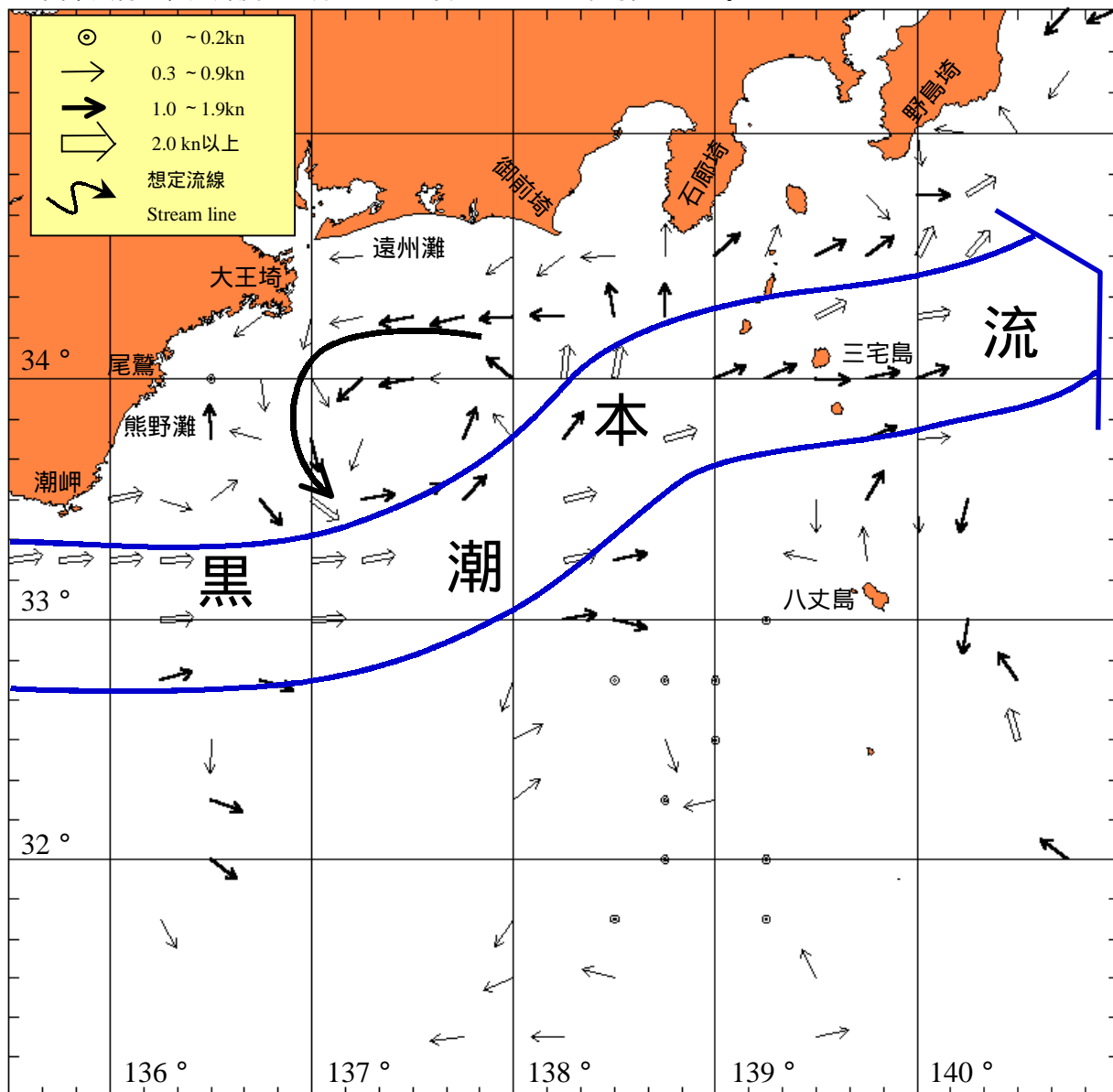
FAX番号 : 052 - 654 - 2536 Fコード : 9640 パスワード : (なし)

海況 : 黒潮本流は、潮岬南30海里付近、大王埼南75海里付近、御前埼南60海里付近を通り、三宅島付近を流れている。

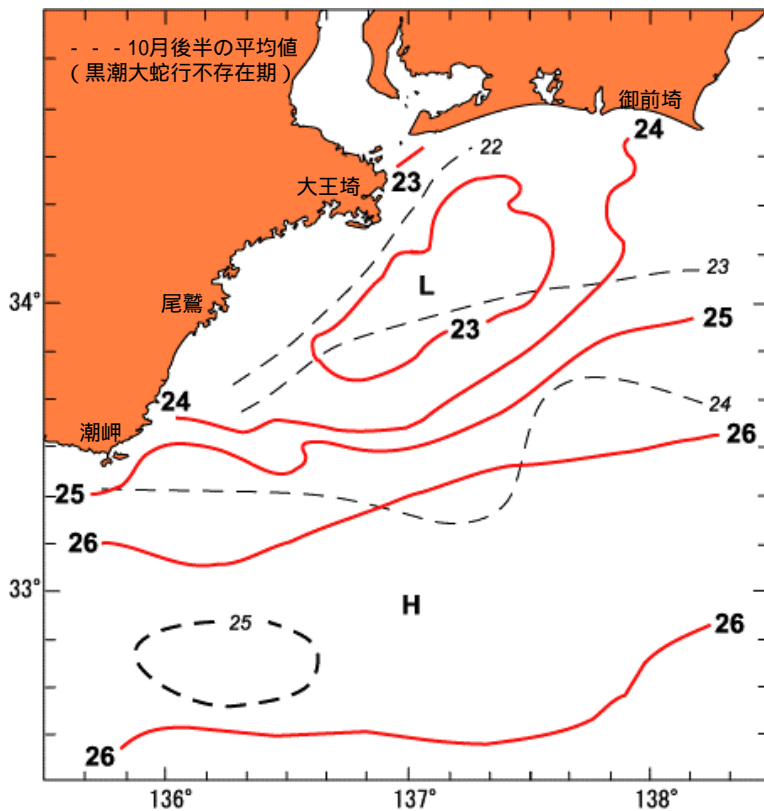
表面水温は、黒潮域及びその沖合で25～26台となっており、熊野灘及び遠州灘沖合で22～24台となっている。

- ・伊勢湾内の水温……… 21～23 台 (平年より1 ほど高め)
 - ・三河湾内の水温……… 20～22 台 (平年より1 ほど高め)
- (平年値 : 伊勢湾… 1972～1983、三河湾… 1964～1986)

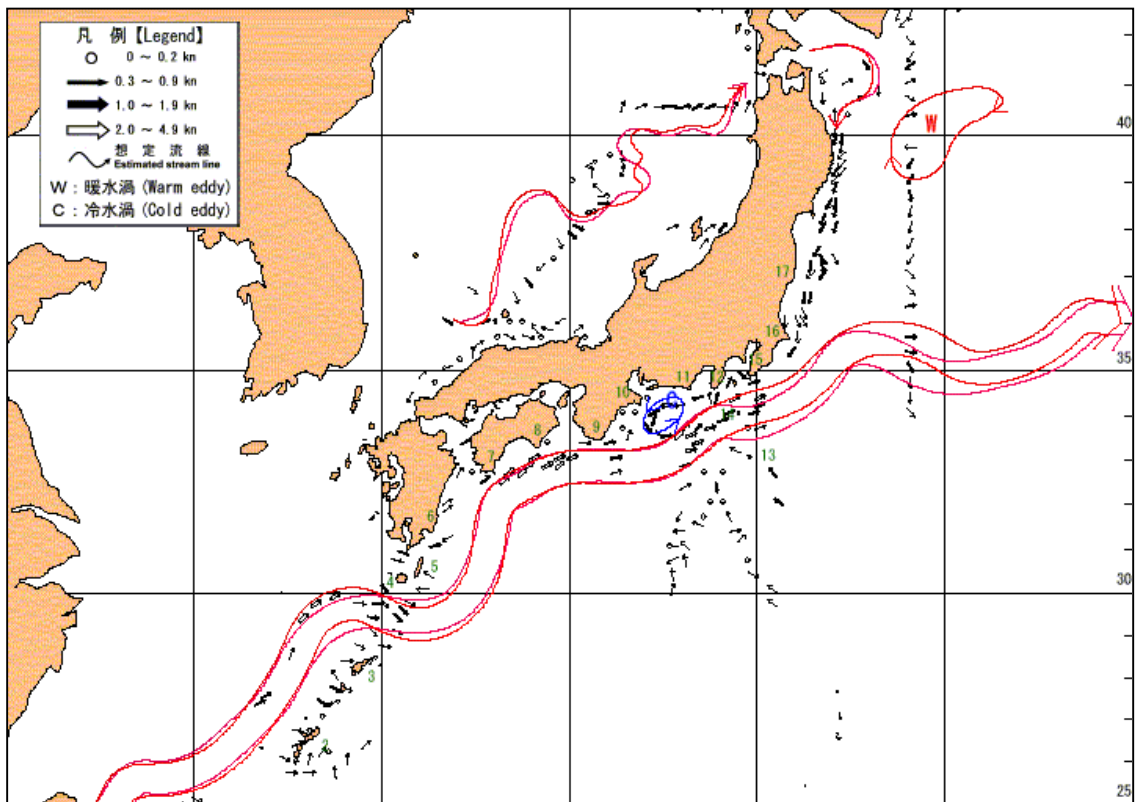
図中矢符は、経緯度15分メッシュ内のベクトル平均値である。



海流図 (観測期間 : 平成14年10月15日～10月24日)



表面水温分布図 () (観測期間：平成14年10月15日～10月24日)
 (表面水温平均値：1940年～1993年)



海上保安庁「海洋速報平成14年第42号」
 黒潮流路 (観測期間：10月15日～10月22日)

資料の出所：愛知県水産試験場・三重県科学技術振興センター水産研究部・
 和歌山県水産試験場・気象庁・海上保安庁の船舶・気象衛星「NOAA」
 海上保安庁「海洋速報平成14年第42号」