

第四管区海上保安本部海洋情報部
〒455-8528 名古屋市港区入船2-3-12

: 052 - 661 - 1611(内線 2535)

URL : <http://www1.kaiho.mlit.go.jp/KAN4/index.htm>

E-mail : suiro-4@kaiho.mlit.go.jp

FAXポーリング受信サービスのお知らせ

Fコード機能の付いたFAXを利用して、「四管区海洋速報」が受信できます。(Fコード機能のついていないFAXでは、「四管区水路通報」のみの受信となります。)Fコードの利用方法はお手持ちのFAXの取り扱い説明書をご覧ください。

FAX番号: 052-654-2536 Fコード: 9640 パスワード: (なし)

海況: 黒潮本流は、潮岬南30海里付近、大王埼南40海里付近、御前埼南60海里付近、石廊埼南45海里付近、野島埼南東40海里付近を通り、東北東方に流れている。

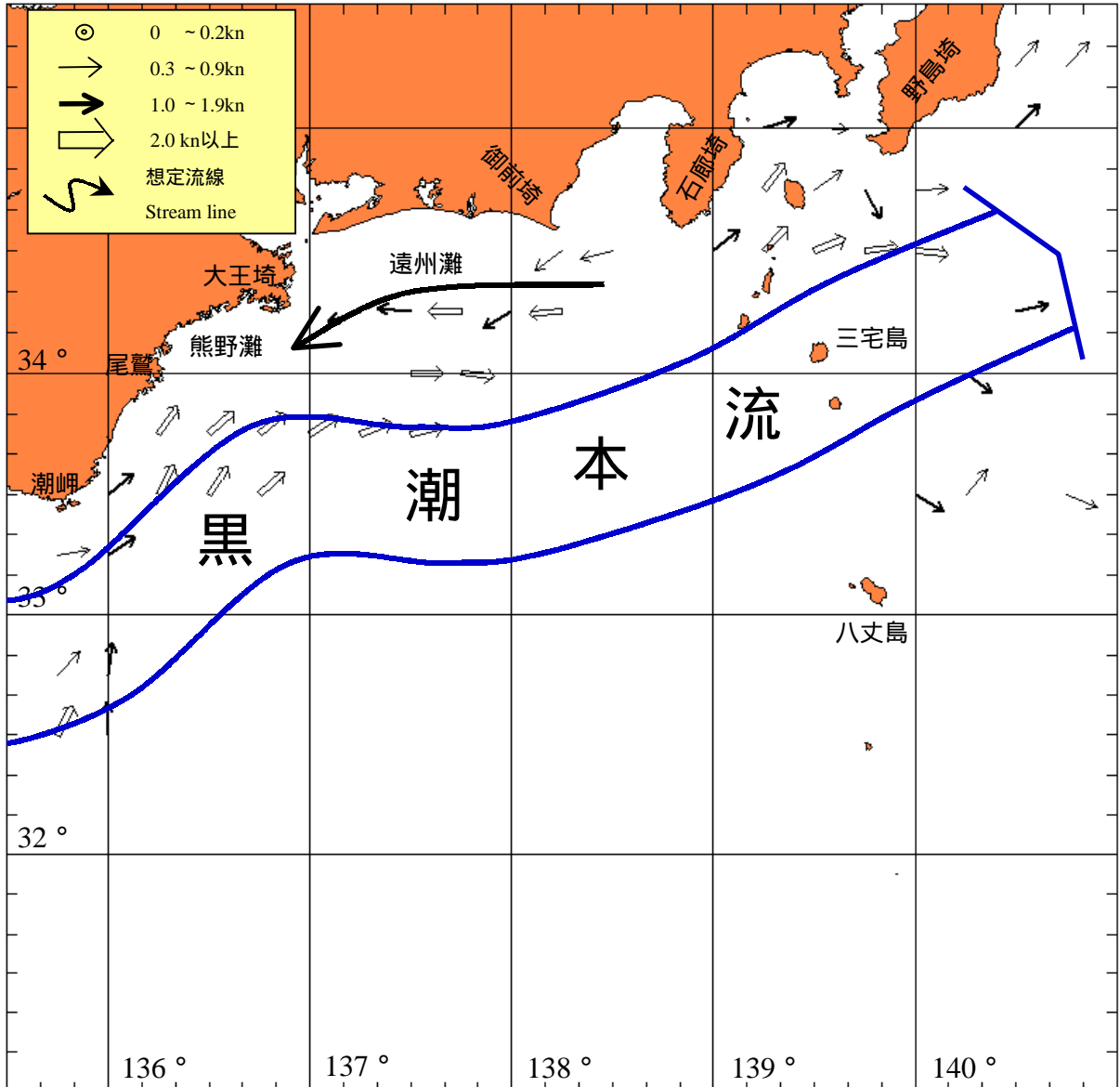
表面水温は、黒潮域及びその沖合で23~25台となっており、遠州灘から熊野灘で21~22台となっている。

・伊勢湾内の水温……… 21~23 台(平年より1 ほど高め)

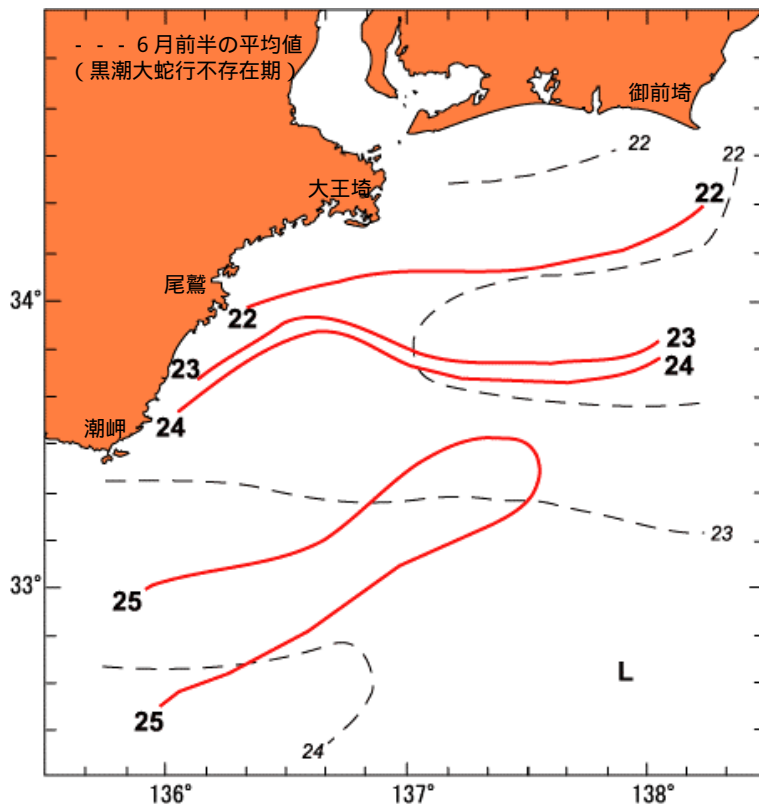
・三河湾内の水温……… 20~23 台(平年より2 ほど高め)

(平年値: 伊勢湾… 1972~1983、三河湾… 1964~1986の月平均値)

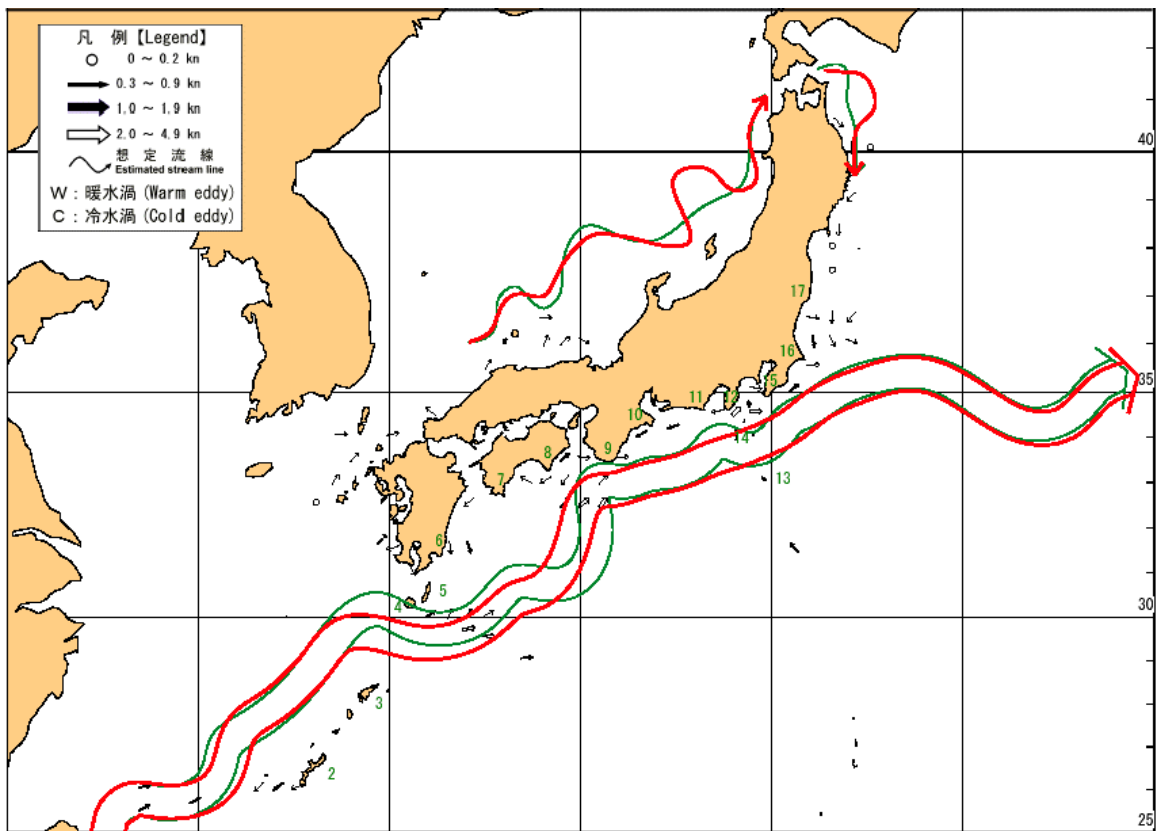
図中矢符は、経緯度15分メッシュ内のベクトル平均値である。



海流図 (観測期間: 平成16年6月1日~平成16年6月10日)



表面水温分布図 () (観測期間：平成16年6月1日～6月10日)
 (表面水温平均値：1940年～1993年)



海上保安庁「海洋速報平成16年第22号」
 黒潮流路 (観測期間：平成16年6月1日～6月8日)

資料の出所：愛知県水産試験場・三重県科学技術振興センター水産研究部・
 和歌山県水産試験場・気象庁・海上保安庁の船舶・気象衛星「NOAA」
 海上保安庁「海洋速報平成16年第22号」