

第四管区海上保安本部海洋情報部
〒455-8528 名古屋市港区入船2-3-12

: 052 - 661 - 1611(内線 2535)

URL : <http://www1.kaiho.mlit.go.jp/KAN4/index.htm>

E-mail : suiro-4@kaiho.mlit.go.jp

FAXポーリング受信サービスのお知らせ

Fコード機能の付いたFAXを利用して、「四管区海洋速報」が受信できます。(Fコード機能のついていないFAXでは、「四管区水路通報」のみの受信となります。)Fコードの利用方法はお手持ちのFAXの取り扱い説明書をご覧ください。

FAX番号 : 052 - 654 - 2536 Fコード : 9640 パスワード : (なし)

海況 : 黒潮本流は、潮岬南東135海里付近、大王埼南東40海里付近、御前埼南30海里付近、石廊埼南30海里付近、野島埼南東50海里付近を通り、北東方に流れている。

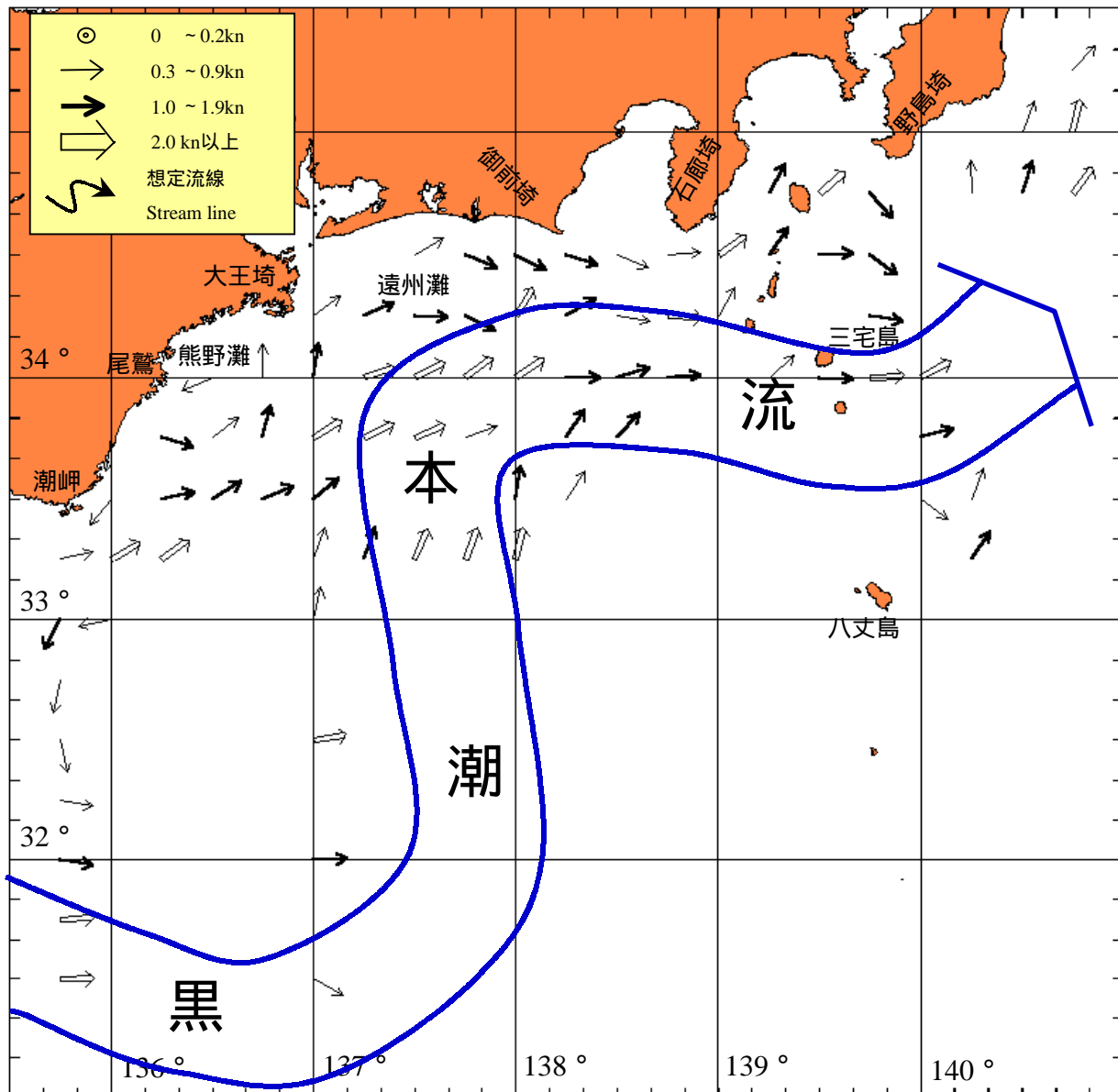
表面水温は、黒潮域及びその沖合で28～29台となっており、遠州灘から熊野灘で28～29台となっている。

・伊勢湾内の水温………25～29台(平年より4ほど高め)

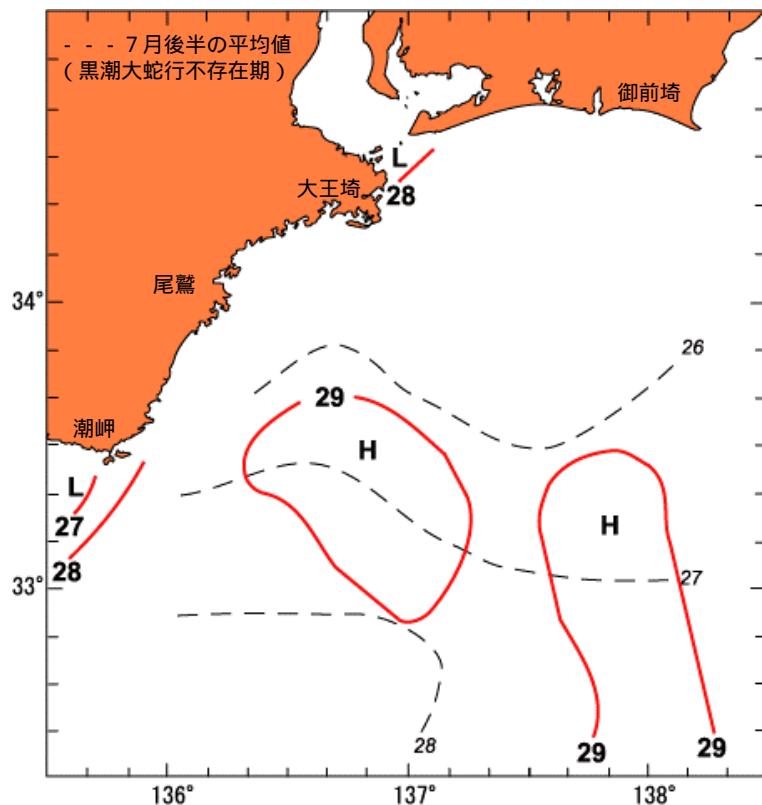
・三河湾内の水温………25～28台(平年より4ほど高め)

(平年値 : 伊勢湾…1972～1983、三河湾…1964～1986の月平均値)

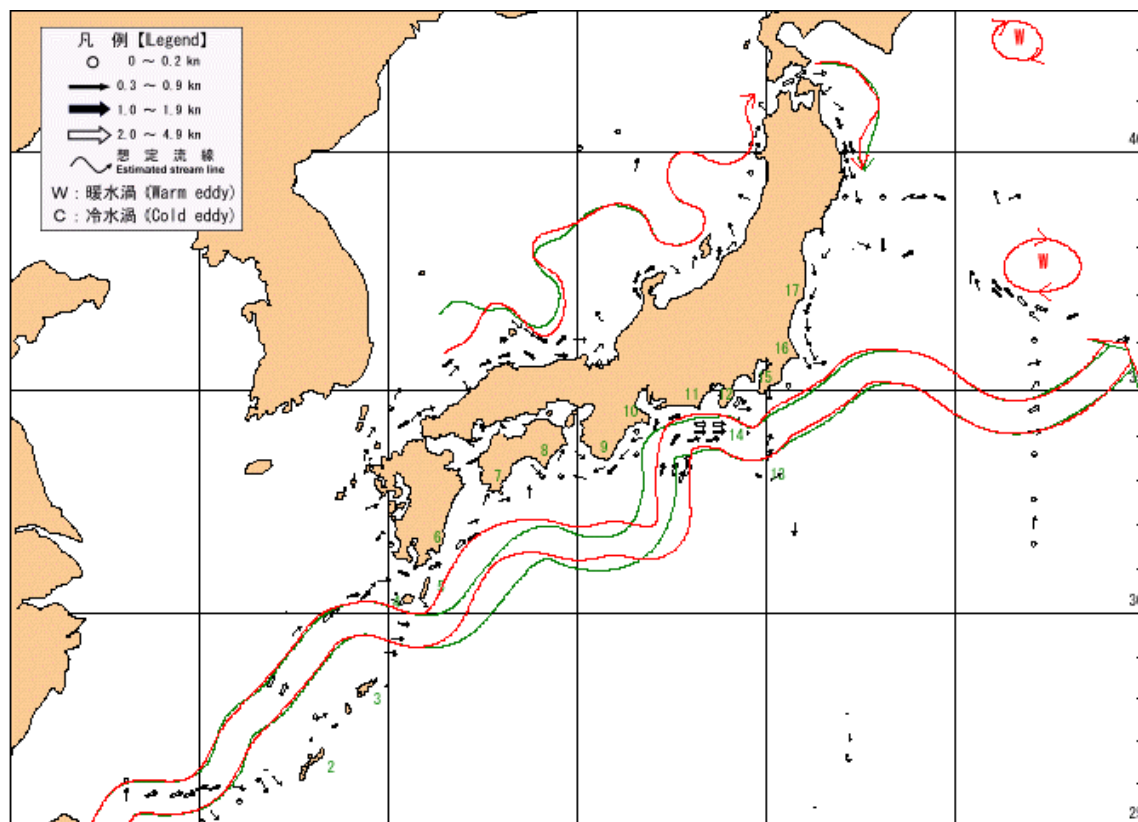
図中矢符は、経緯度15分メッシュ内のベクトル平均値である。



海流図 (観測期間 : 平成16年7月13日～平成16年7月22日)



表面水温分布図 () (観測期間：平成16年7月13日～7月22日)
 (表面水温平均値：1940年～1993年)



海上保安庁「海洋速報平成16年第28号」
 黒潮流路 (観測期間：平成16年7月13日～7月20日)

資料の出所：愛知県水産試験場・三重県科学技術振興センター水産研究部・
 和歌山県水産試験場・気象庁・海上保安庁の船舶・気象衛星「NOAA」
 海上保安庁「海洋速報平成16年第28号」