

四管区海洋速報 (平成17年15号) 平成17年8月12日発行

第四管区海上保安本部海洋情報部

Tel: 052-661-1611 (内線2535)

URL: <http://www1.kaiho.mlit.go.jp/KAN4/index.htm>

E-mail: suiro-4@kaiho.mlit.go.jp

海況： 黒潮本流は、潮岬南27海里、大王崎南76海里、御前崎南129海里、石廊崎南147海里、八丈島南50海里を通り、北東方に流れている。

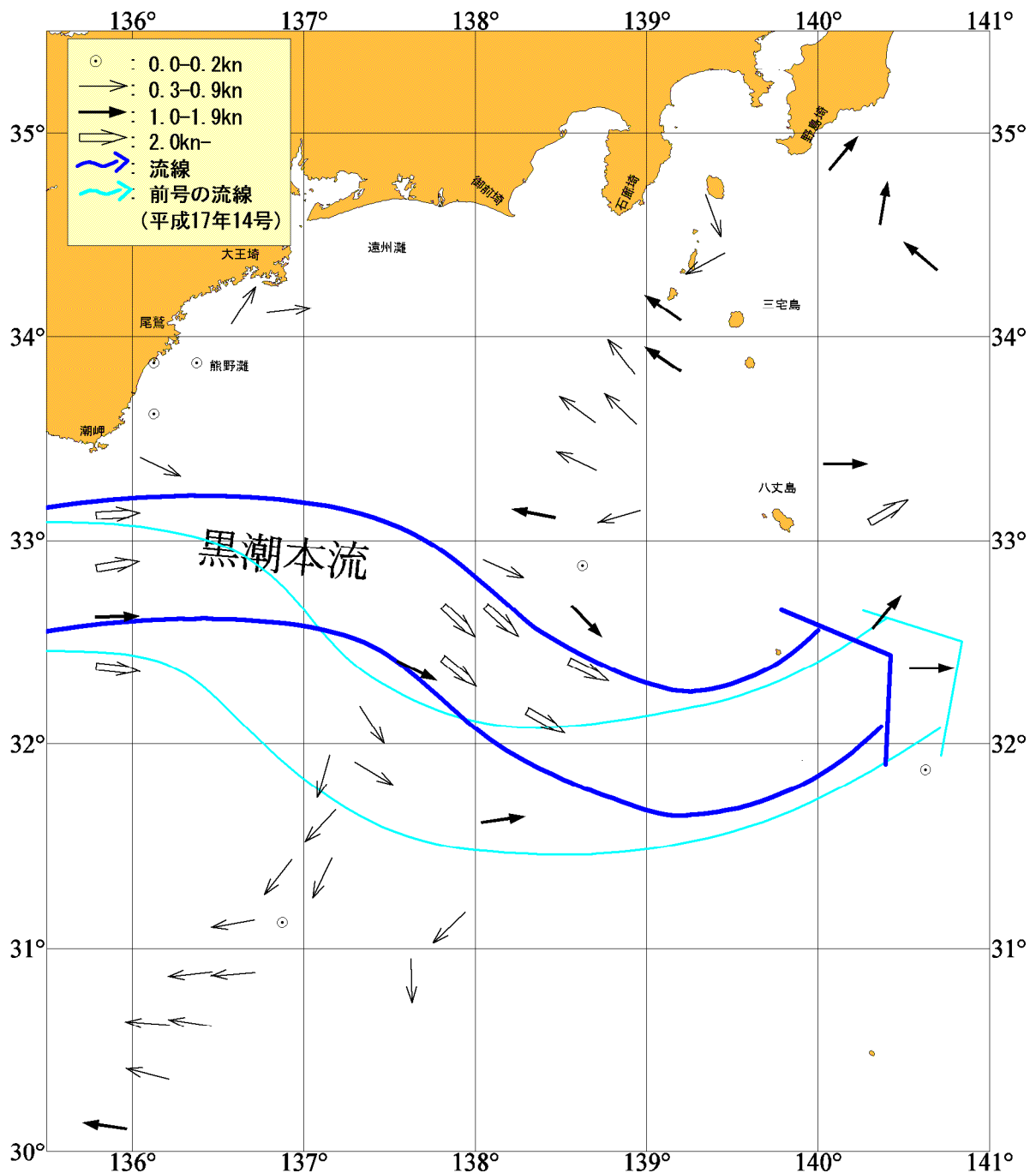
表面水温は、黒潮流域及びその沖合で29℃台となっており、遠州灘及び熊野灘沿岸域では25~29℃台となっている。

・伊勢湾内の水温..... 26~28℃台 (平年より1℃程高め)

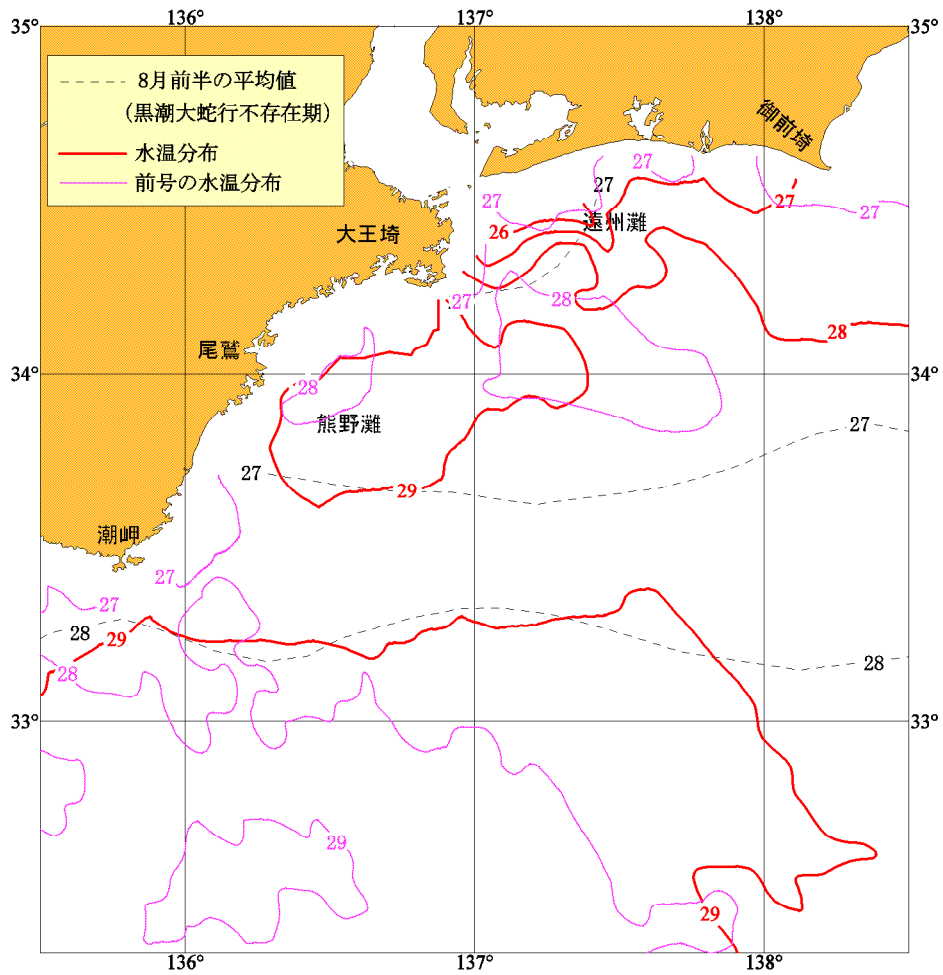
・三河湾内の水温..... 25~29℃台 (平年より1℃程高め)

(平年値：1990年~2004年の8月前半の平均値)

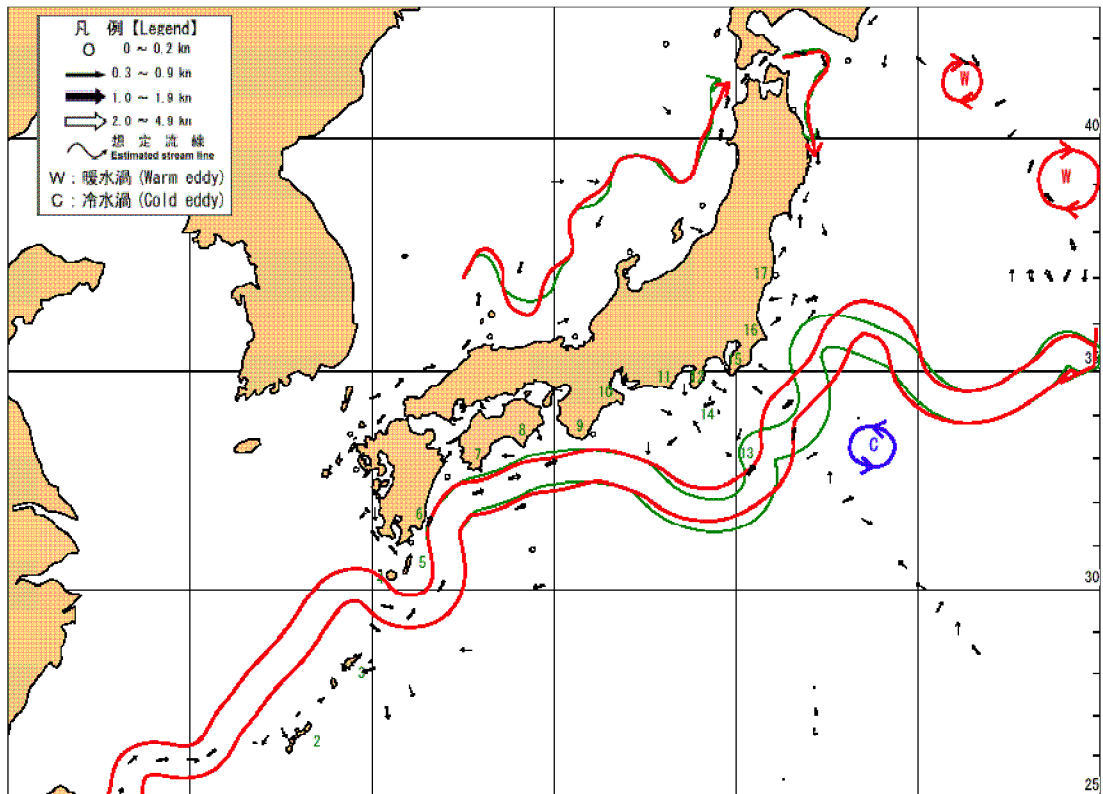
図中矢符は、経緯度15分メッシュ内のベクトル平均値である。



海流図 (平成17年8月2日~平成17年8月11日)



表面水温分布図 (°C) (観測期間：平成17年8月2日-8月11日)
 (表面水温平年値：1940年-1993年)



海上保安庁「海洋速報平成17年第31号」
 黒潮流路 (観測期間：平成17年8月2日-8月9日)

資料の出所：愛知県水産試験場. 三重県科学技術振興センター水産研究部. 和歌山県水産試験場
 気象庁. 海上保安庁船舶. 気象衛星「NOAA」. 海上保安庁「海洋速報平成17年第31号」