

四管区海洋速報 (平成17年16号) 平成17年8月26日発行

第四管区海上保安本部海洋情報部

Tel: 052-661-1611 (内線2535)

URL: <http://www1.kaiho.mlit.go.jp/KAN4/index.htm>

E-mail: suiro-4@kaiho.mlit.go.jp

海況： 黒潮本流は、潮岬南25海里、大王埼南75海里、御前埼南100海里、石廊埼南95海里、八丈島付近を通り、141°E以東を北方に流れている。

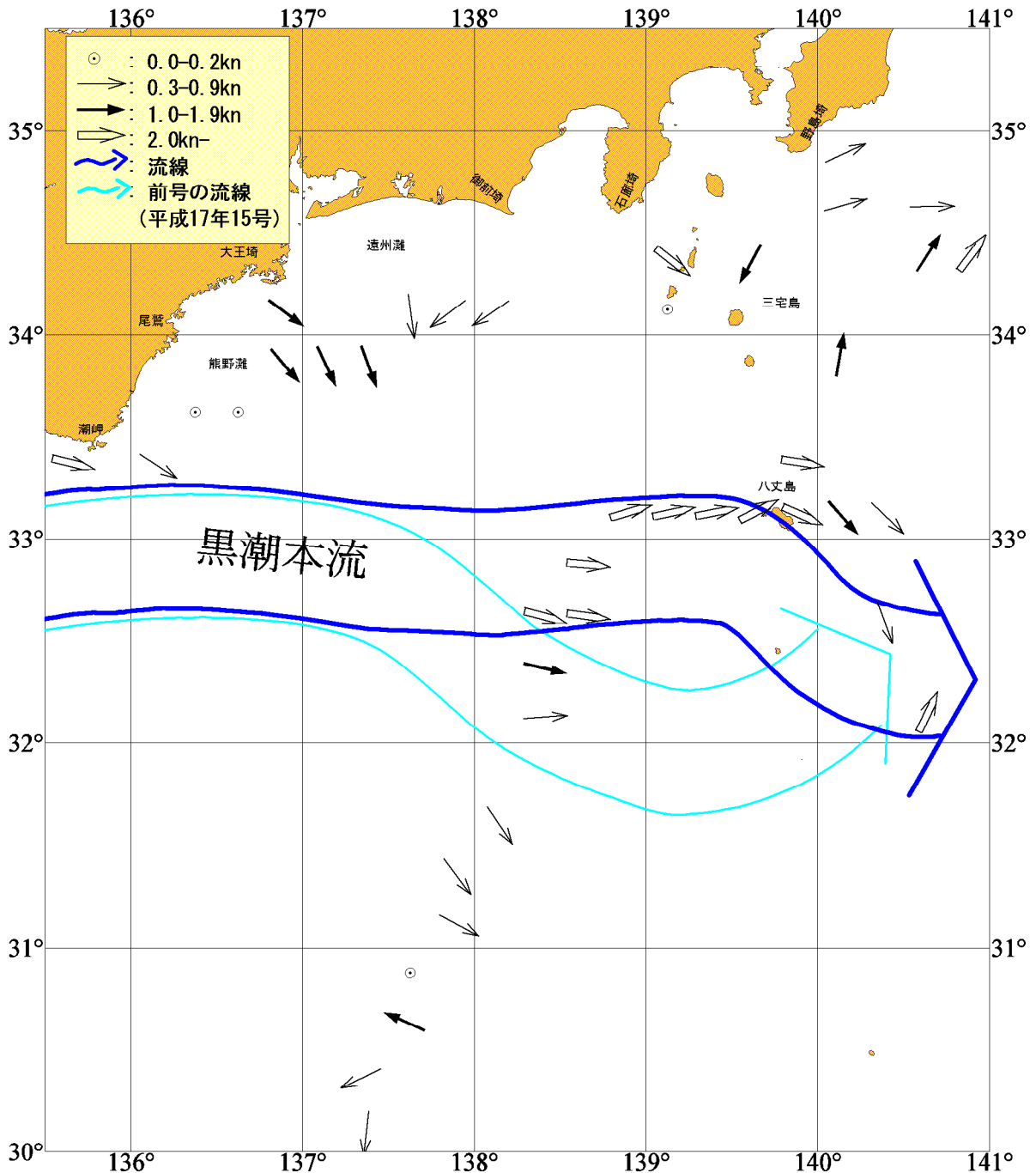
表面水温は、黒潮流域及びその沖合で27~29℃台となっており、遠州灘及び熊野灘沿岸域では26~27℃台となっている。

・伊勢湾内の水温..... 25~28℃台 (平年並)

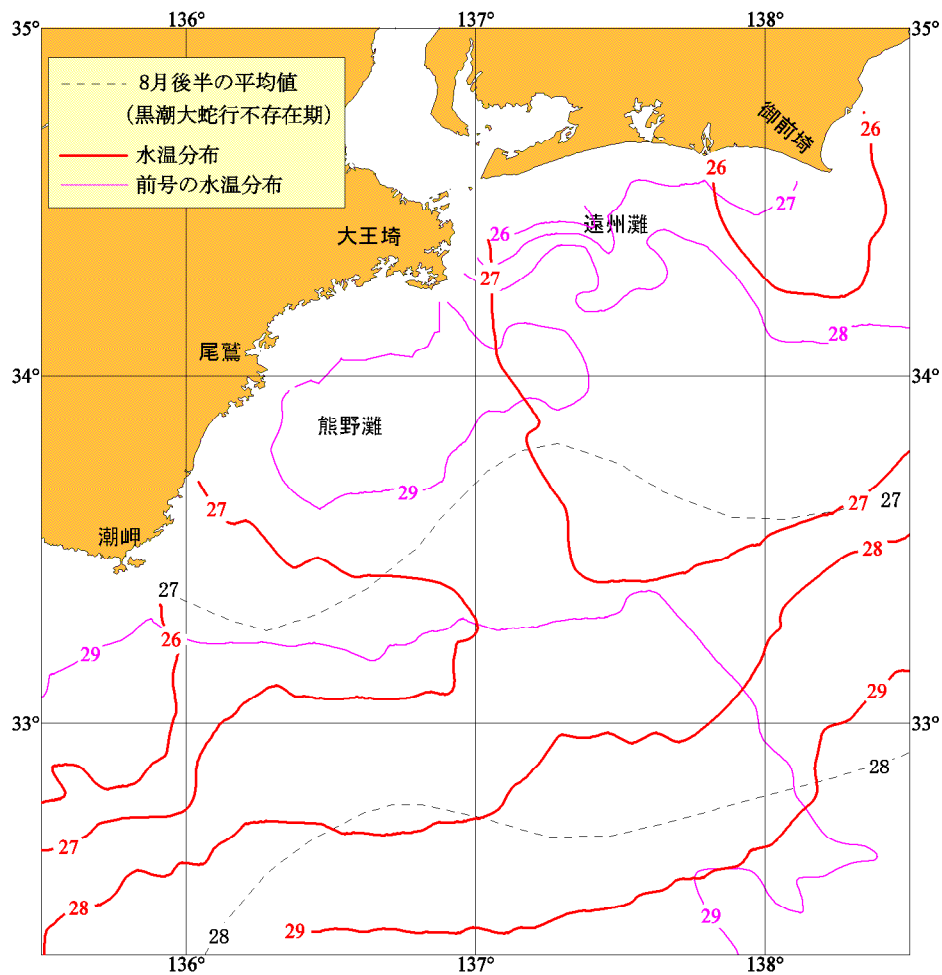
・三河湾内の水温..... 24~27℃台 (平年より1℃程低め)

(平年値：1990年~2004年の8月後半の平均値)

図中矢符は、経緯度15分メッシュ内のベクトル平均値である。

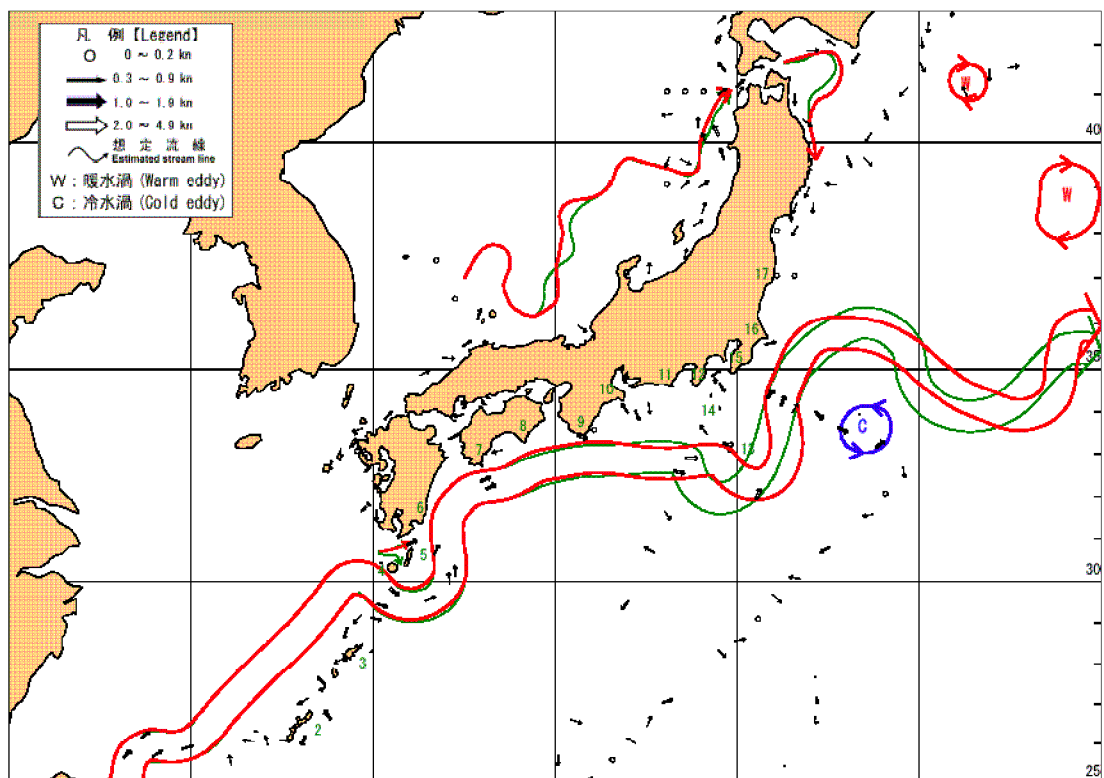


海流図 (平成17年8月16日~平成17年8月25日)



表面水温分布図 (°C) (観測期間：平成17年8月16日~8月25日)

(表面水温平年値：1940年~1993年)



海上保安庁「海洋速報平成17年第33号」

黒潮流路 (観測期間：平成17年8月16日~8月23日)

資料の出所：愛知県水産試験場. 三重県科学技術振興センター水産研究部. 和歌山県水産試験場

気象庁. 海上保安庁船舶. 気象衛星「NOAA」. 海上保安庁「海洋速報平成17年第33号」