

四管区海洋速報 (平成17年19号) 平成17年10月14日発行

第四管区海上保安本部海洋情報部

Tel:052-661-1611(内線2535)

URL:<http://www1.kaiho.mlit.go.jp/KAN4/index.htm>

E-mail:suiro-4@kaiho.mlit.go.jp

海況： 黒潮本流は、潮岬南20海里、大王埼南67海里、御前埼南83海里、石廊埼南95海里、八丈島を通り、東方に流れている。

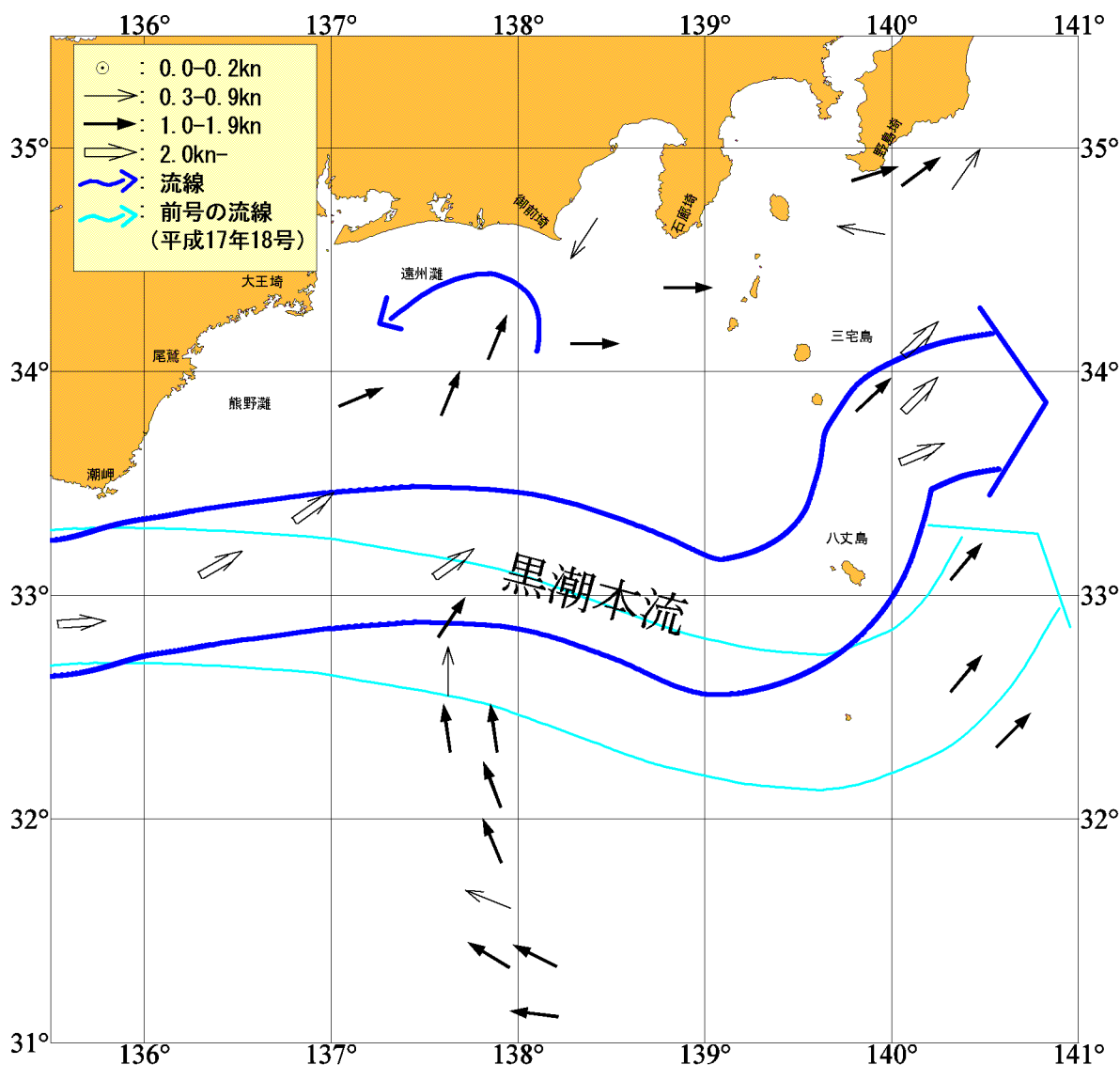
表面水温は、黒潮流域及びその沖合で26℃台となっており、遠州灘及び熊野灘沿岸域では22~25℃台となっている。

・伊勢湾内の水温..... 22~23℃台 (平年並)

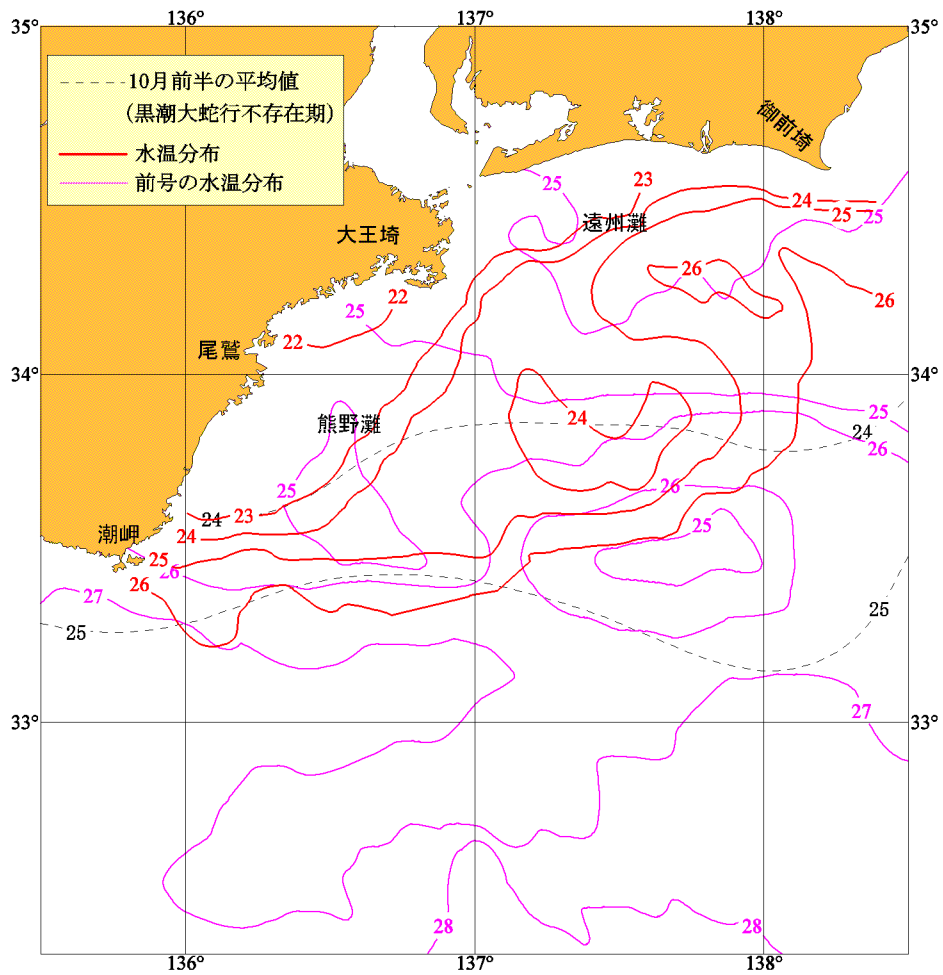
・三河湾内の水温..... 22~23℃台 (平年並)

(平年値：1990年~2004年の10月前半の平均値)

図中矢符は、経緯度15分メッシュ内のベクトル平均値である。

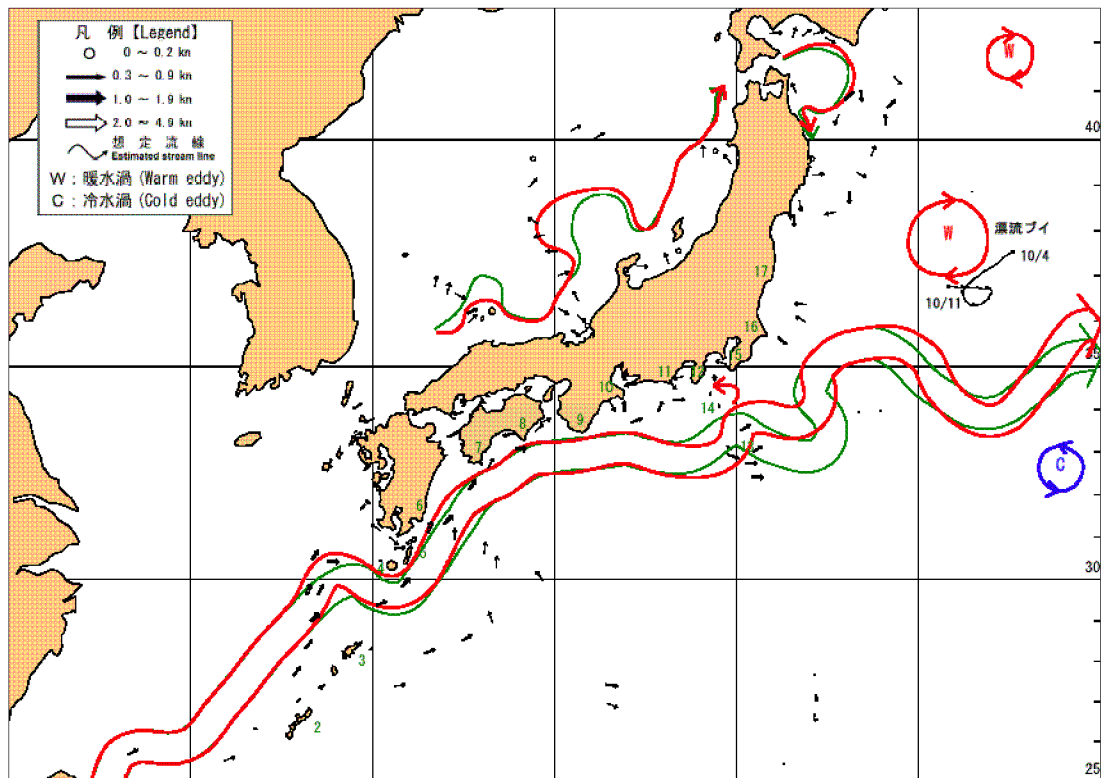


海流図 (平成17年10月4日~平成17年10月13日)



表面水温分布図 (°C) (観測期間：平成17年10月4日~10月13日)

(表面水温平年値：1940年~1993年)



海上保安庁「海洋速報平成17年第40号」

黒潮流路 (観測期間：平成17年10月4日~10月11日)

資料の出所：愛知県水産試験場. 三重県科学技術振興センター水産研究部. 和歌山県水産試験場

気象庁. 海上保安庁船舶. 気象衛星「NOAA」. 海上保安庁「海洋速報平成17年第40号」