

四管区海洋速報 (平成18年8号) 平成18年4月28日発行

第四管区海上保安本部海洋情報部

Tel: 052-661-1611 (内線2535)

URL: <http://www1.kaiho.mlit.go.jp/KAN4/index.htm>

E-mail: suiro-4@kaiho.mlit.go.jp

海況： 黒潮本流は、潮岬南25海里、大王埼南70海里、御前埼南90海里、石廊埼南50海里、三宅島を通り、東方に流れている。

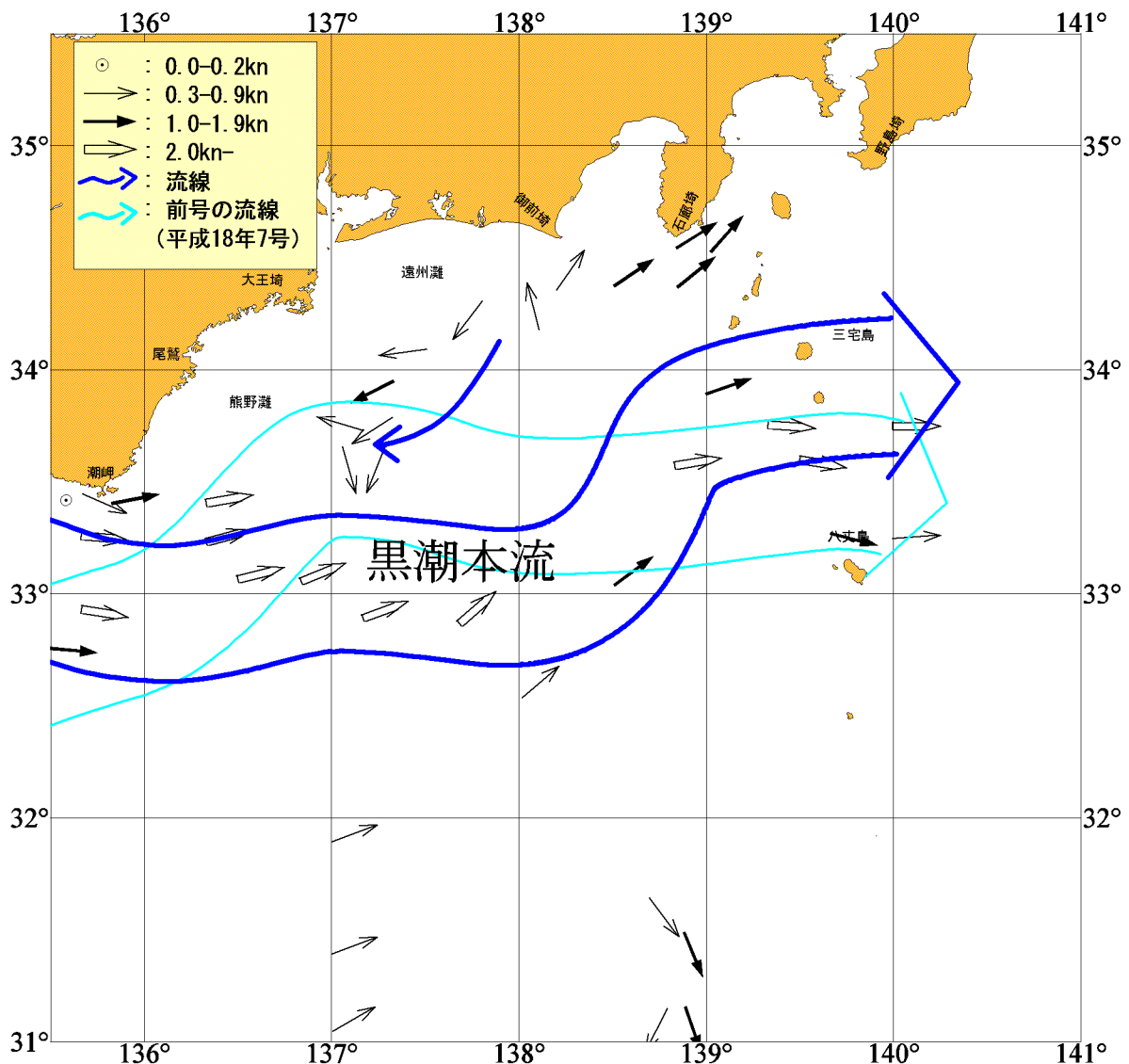
表面水温は、黒潮流域及びその沖合で20~22℃台となっており、遠州灘沿岸域では13~16℃台、熊野灘沿岸域では17~18℃台となっている。

・伊勢湾内の水温..... 12~15℃台 (平年より1~2℃程低め)

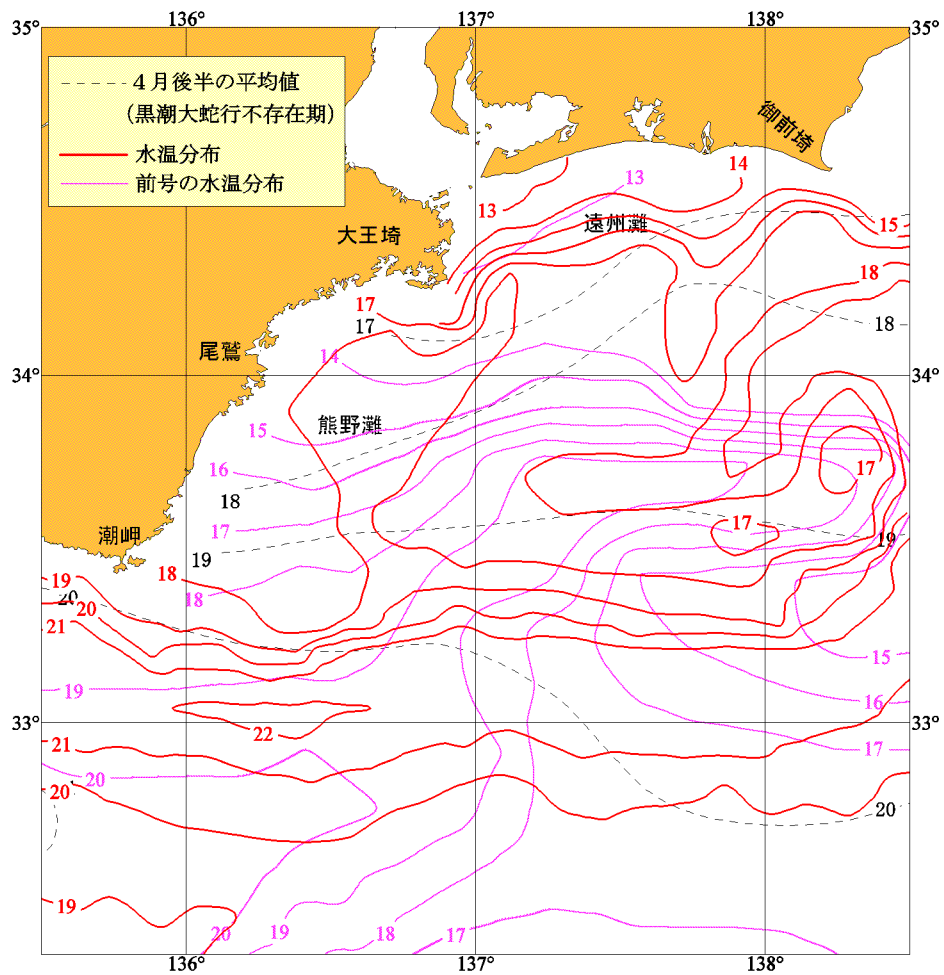
・三河湾内の水温..... 10~12℃台 (平年より2℃程低め)

(平年値：1991年~2005年の4月後半の平均値)

図中矢符は、経緯度15分メッシュ内のベクトル平均値である。

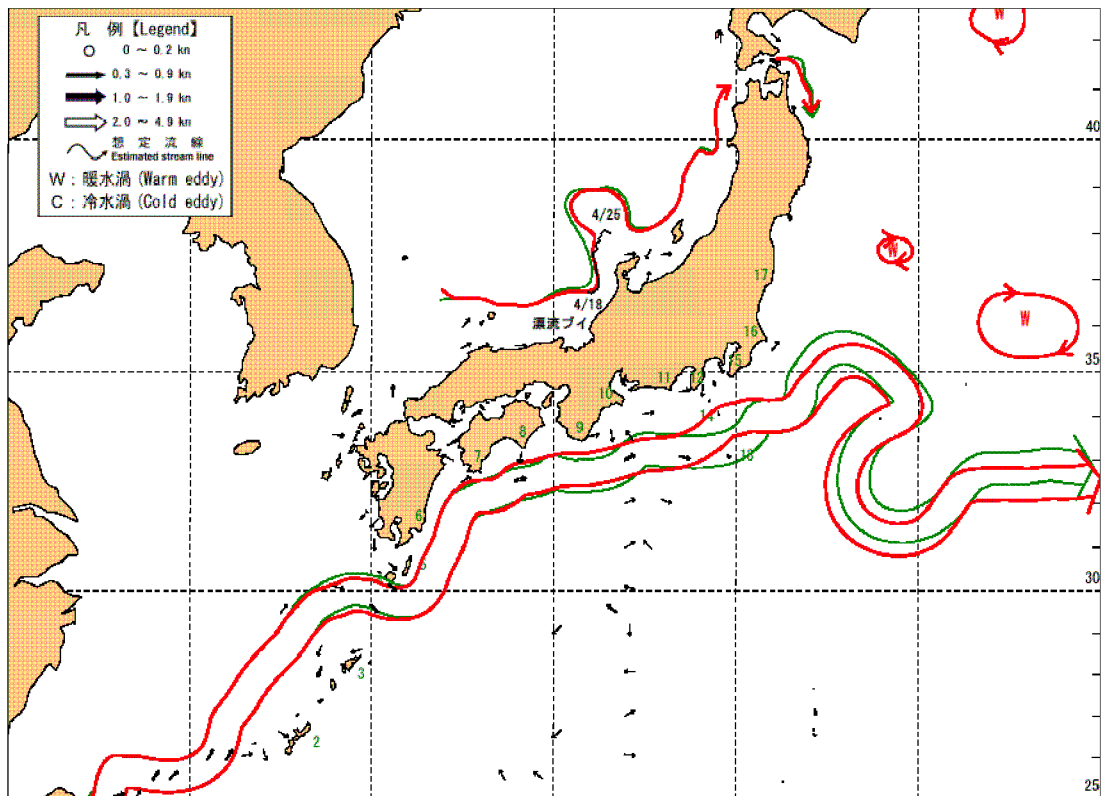


海流図 (平成18年4月18日~平成18年4月27日)



表面水温分布図(°C) (観測期間：平成18年4月18日~4月27日)

(表面水温平年値：1940年~1993年)



海上保安庁「海洋速報平成18年第16号」

黒潮流路 (観測期間：平成18年4月18日~平成18年4月25日)

資料の出所：愛知県水産試験場. 三重県科学技術振興センター水産研究部. 和歌山県水産試験場

気象庁. 海上保安庁船舶. 気象衛星「NOAA」. 海上保安庁「海洋速報平成18年第16号」