

# 四管区海洋速報 (平成19年21号) 平成19年10月12日発行

第四管区海上保安本部海洋情報部

Tel:052-661-1611(内線2535)

URL:<http://www1.kaiho.mlit.go.jp/KAN4/index.htm>

E-mail:suiro-4@kaiho.mlit.go.jp

海況： 黒潮本流は、潮岬南14海里、大王埼南7.4海里、御前埼南9.8海里、石廊埼南9.4海里、八丈島北9海里を通り、東方に流れている。

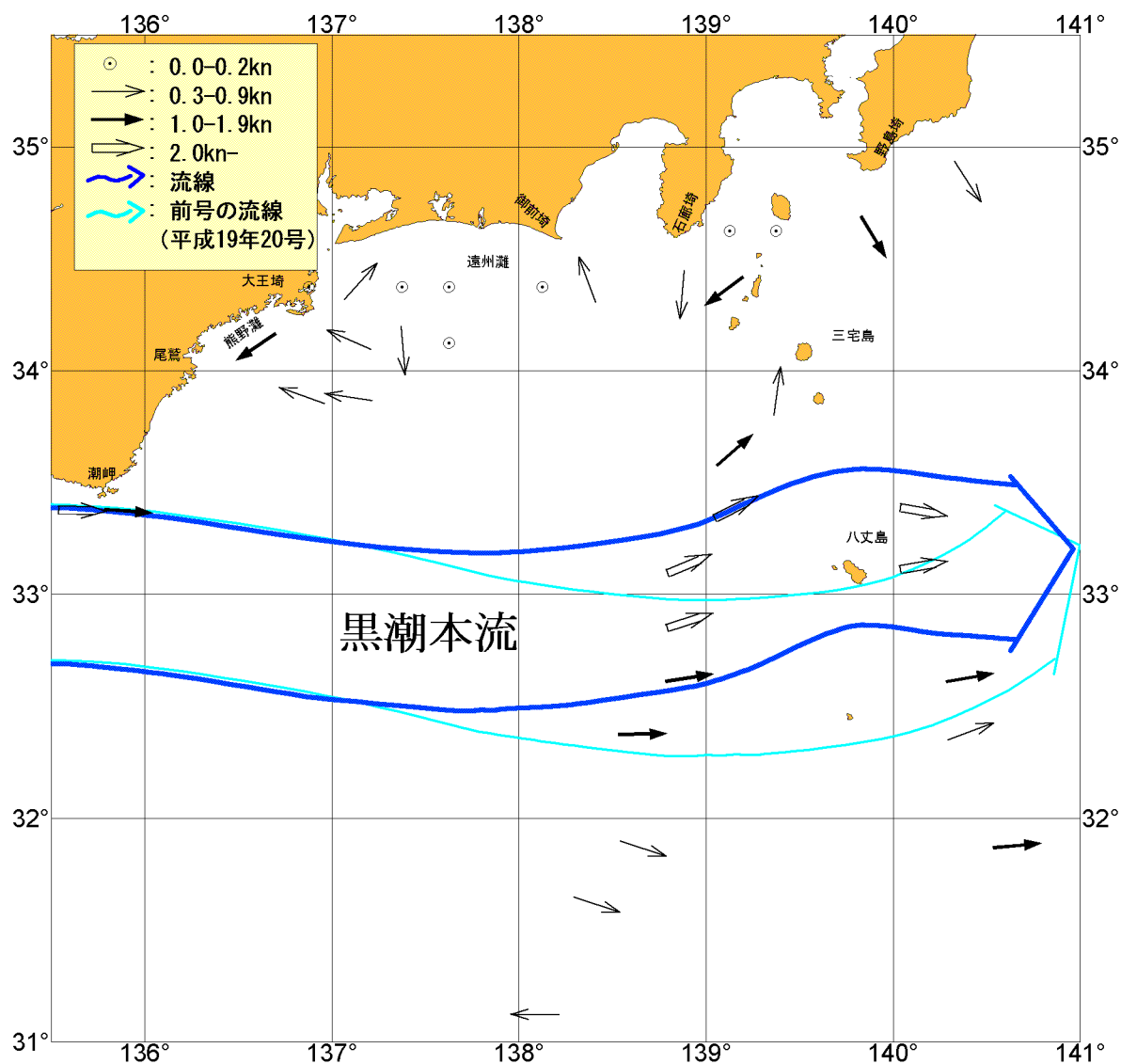
表面水温は、黒潮流域及びその沖合で26~28℃台となっており、遠州灘沿岸域及び熊野灘沿岸域では24~25℃台となっている。

・伊勢湾内の水温... 23~24℃台 (平年より1℃程高め)

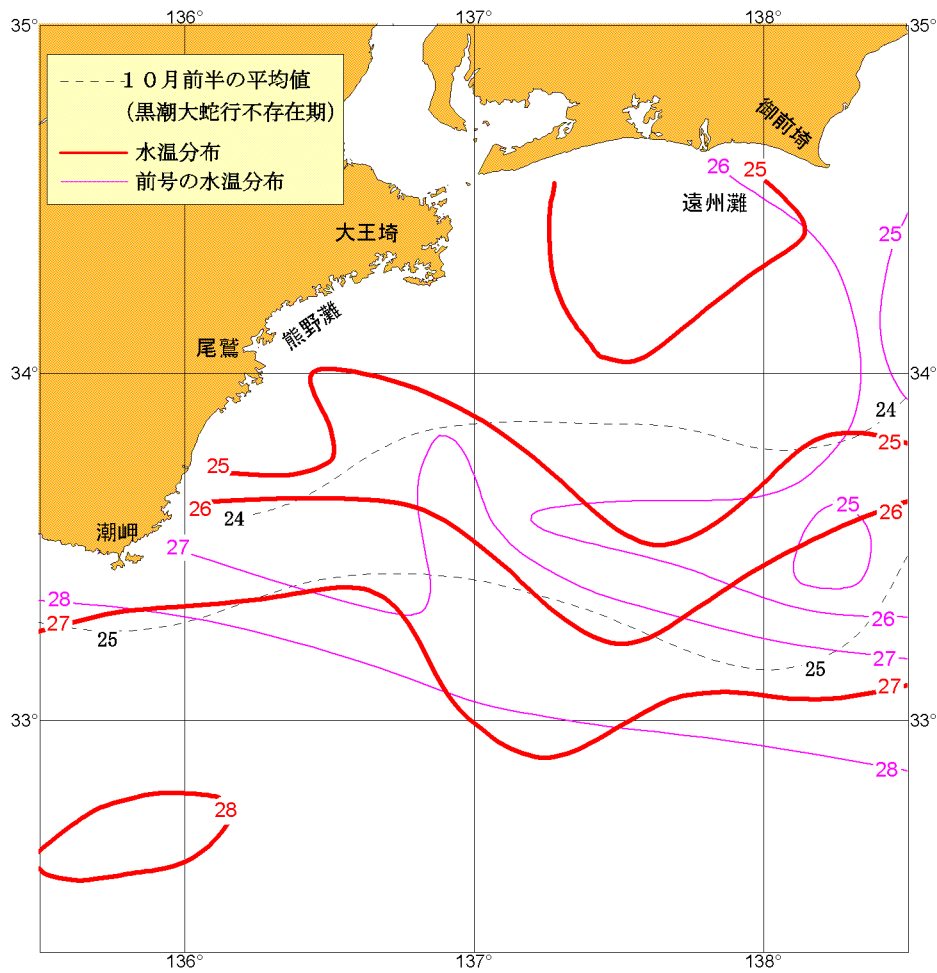
・三河湾内の水温... 23~24℃台 (平年より1℃程高め)

(平年値：1991年~2006年の10月前半の平均値)

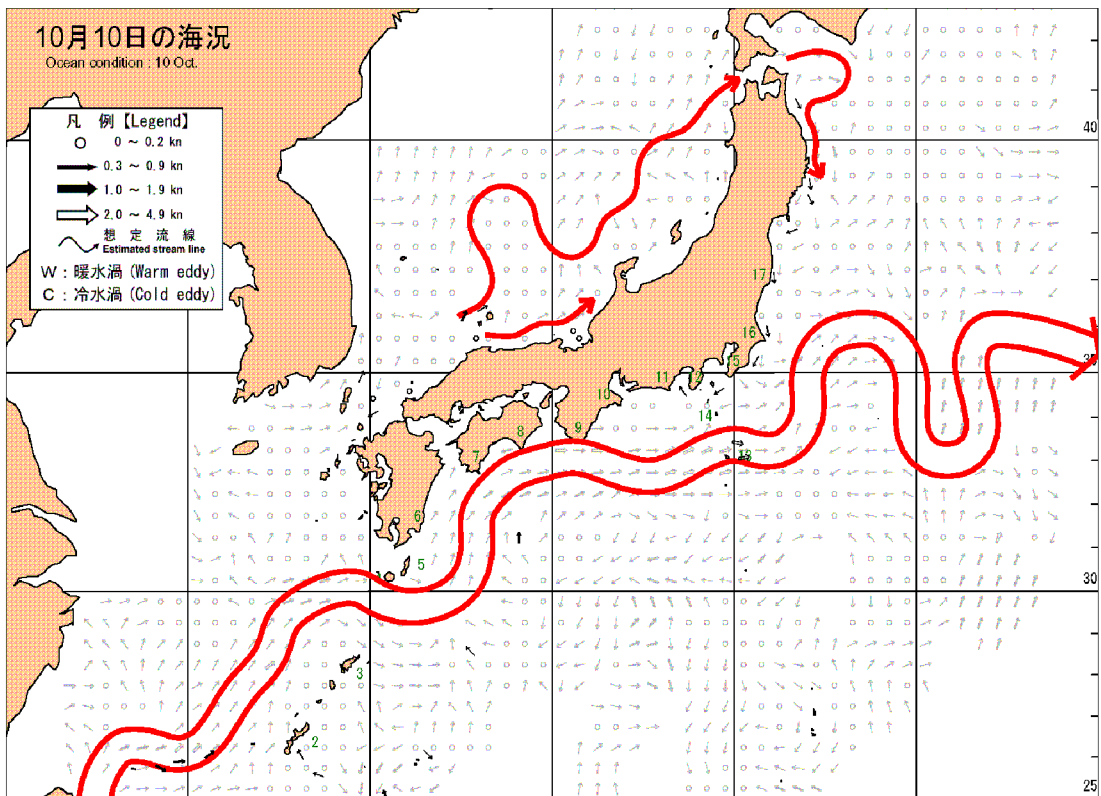
図中矢符は、経緯度15分メッシュ内のベクトル平均値である。



海流図 (平成19年10月2日~平成19年10月11日)



表面水温分布図 (°C) (観測期間：平成19年10月6日~10月8日)  
 (表面水温平年値：1940年~1993年)



海上保安庁「海洋速報平成19年第191号」  
 黒潮流路 (観測期間：平成19年10月3日~平成19年10月10日)

資料の出所：愛知県水産試験場. 三重県科学技術振興センター水産研究部. 和歌山県水産試験場

気象庁. 海上保安庁船舶. 気象衛星「NOAA」. 海上保安庁「海洋速報平成19年第191号」