

# 四管区海洋速報 (平成20年12号) 平成20年6月27日発行

第四管区海上保安本部海洋情報部

Tel:052-661-1611(内線2535)

URL:<http://www1.kaiho.mlit.go.jp/KAN4/index.htm>

E-mail:suiro4-x3ci@kaiho.mlit.go.jp

海況：黒潮本流は、潮岬南10海里、大王埼南60海里、御前埼南88海里、石廊埼南90海里、八丈島南37海里を通り、北方に流れている。

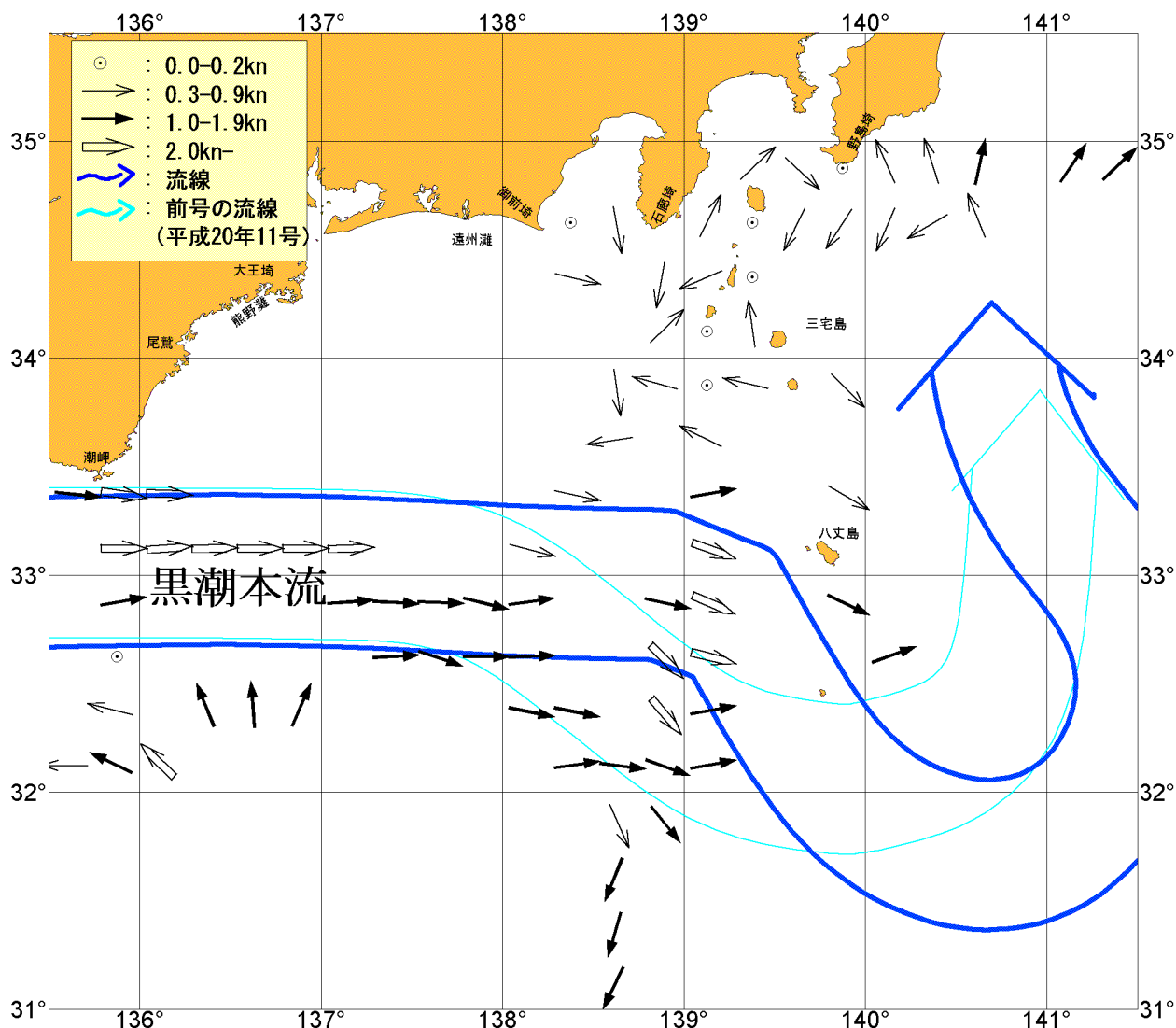
表面水温は、黒潮流域及びその沖合で23~26℃台となっており、遠州灘沿岸域では21~22℃台、熊野灘沿岸域では21~22℃台となっている。

・伊勢湾内の水温... 21~24℃台(平年並)

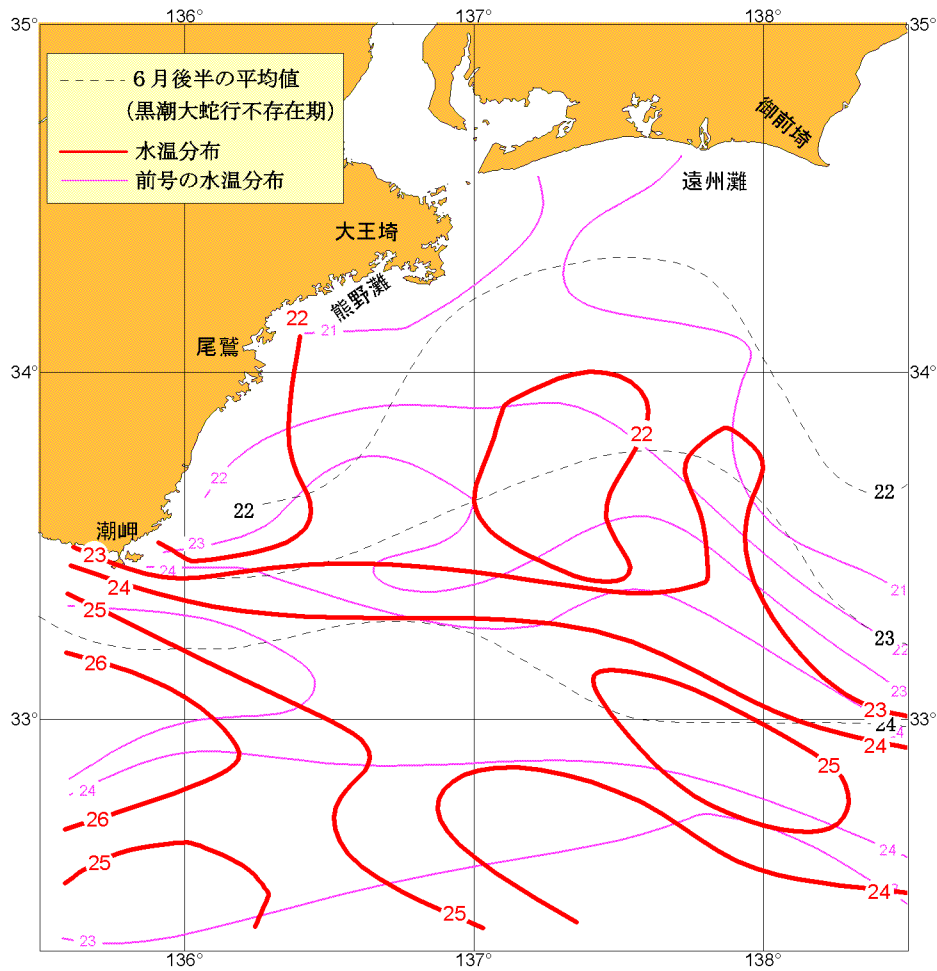
・三河湾内の水温... 22~24℃台(平年より1℃程高め)

(平年値：1991年~2007年の6月後半の平均値)

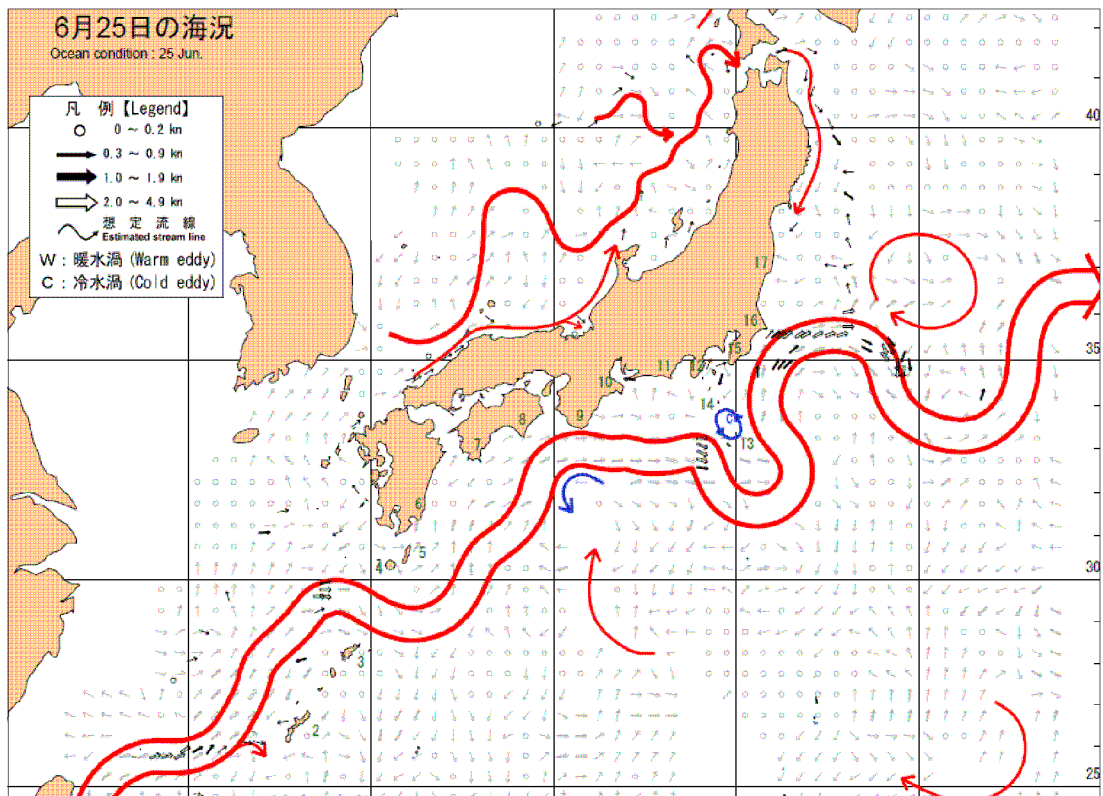
図中矢符は、経緯度15分メッシュ内のベクトル平均値である。



海流図 (平成20年6月17日~平成20年6月26日)



表面水温分布図 (°C) (観測期間：平成20年6月23日~6月25日)  
 (表面水温平年値：1940年~1993年)



海上保安庁「海洋速報平成20年第119号」  
 黒潮流路 (観測期間：平成20年6月18日~平成20年6月25日)

資料の出所：愛知県水産試験場. 三重県水産研究所. 和歌山県農林水産総合技術センター水産試験場  
 気象庁. 海上保安庁船舶. 気象衛星「NOAA」. 海上保安庁「海洋速報平成20年第119号」