

四管区海洋速報 (平成20年24号) 平成20年12月26日発行

第四管区海上保安本部海洋情報部

Tel: 052-661-1611 (内線2535)

URL: <http://www1.kaiho.mlit.go.jp/KAN4/index.htm>

E-mail: suiro4-x3ci@kaiho.mlit.go.jp

海況： 黒潮本流は、潮岬南18海里、大王埼南80海里、御前埼南136海里、石廊埼南146海里、八丈島南70海里を通り、北方に流れている。

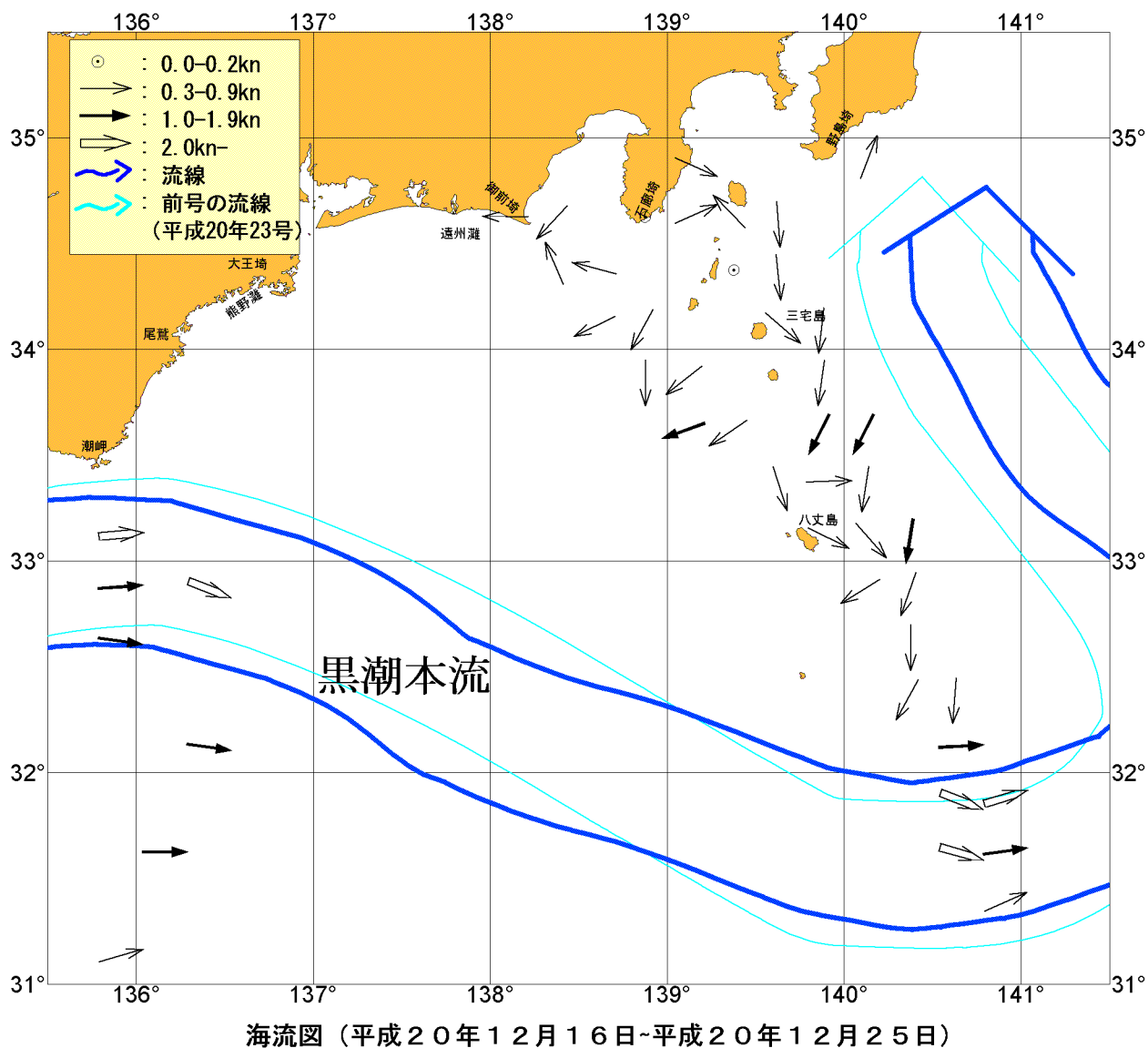
表面水温は、黒潮流域及びその沖合で21~23℃台となっており、遠州灘沿岸域では17~18℃台、熊野灘沿岸域では18~19℃台となっている。

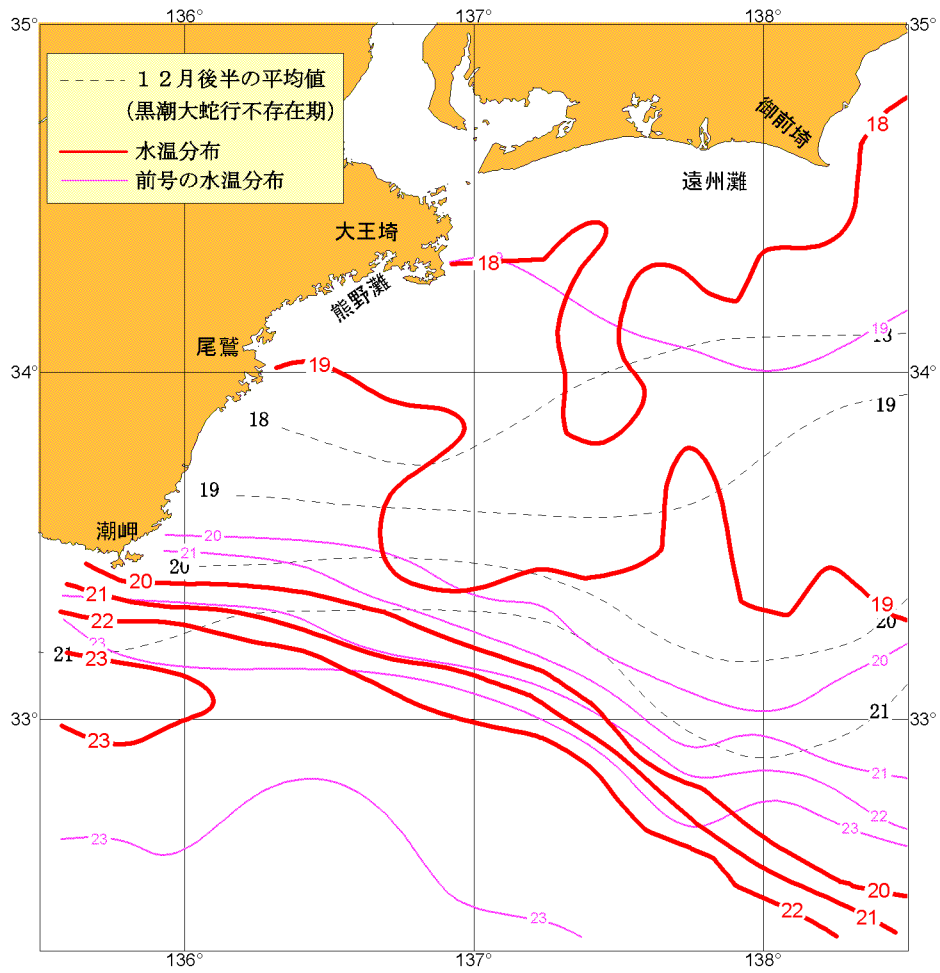
・伊勢湾内の水温... 12~15℃台 (平年より1℃程高め)

・三河湾内の水温... 10~12℃台 (平年並)

(平年値：1991年~2007年の12月後半の平均値)

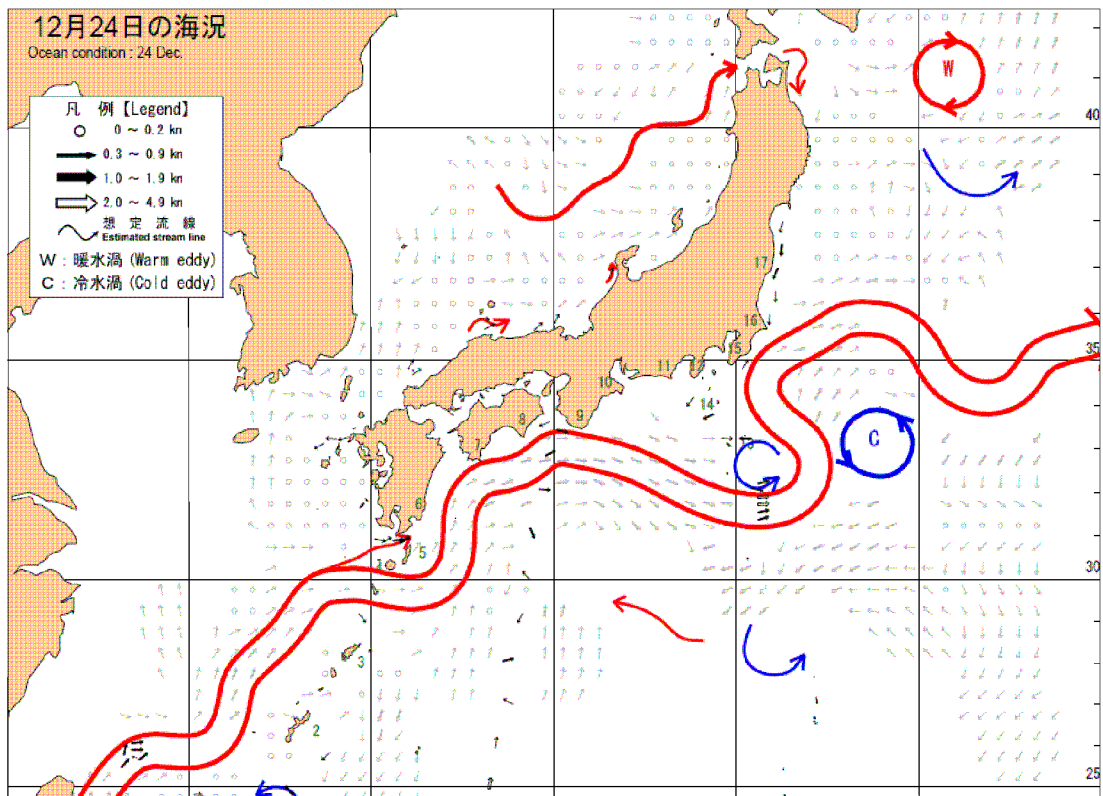
図中矢符は、経緯度15分メッシュ内のベクトル平均値である。





表面水温分布図 (°C) (観測期間：平成20年12月22日~12月24日)

(表面水温平年値：1940年~1993年)



海上保安庁「海洋速報平成20年第242号」

黒潮流路 (観測期間：平成20年12月17日~平成20年12月24日)

資料の出所：愛知県水産試験場. 三重県水産研究所. 和歌山県農林水産総合技術センター水産試験場

気象庁. 海上保安庁船舶. 気象衛星「NOAA」. 海上保安庁「海洋速報平成20年第242号」