

四管区海洋速報（平成22年19号）

平成22年10月15日発行

第四管区海上保安本部海洋情報部

Tel : 052-661-1611 (内線 : 2535)

URL : <http://www1.kaiho.mlit.go.jp/KAN4/index.htm>

E-mail : kaisyo4@jodc.go.jp

海況： 黒潮本流は、潮岬南16海里、大王埼南64海里、御前埼南80海里、石廊埼南68海里、八丈島北25海里を通り、北東方に流れている。

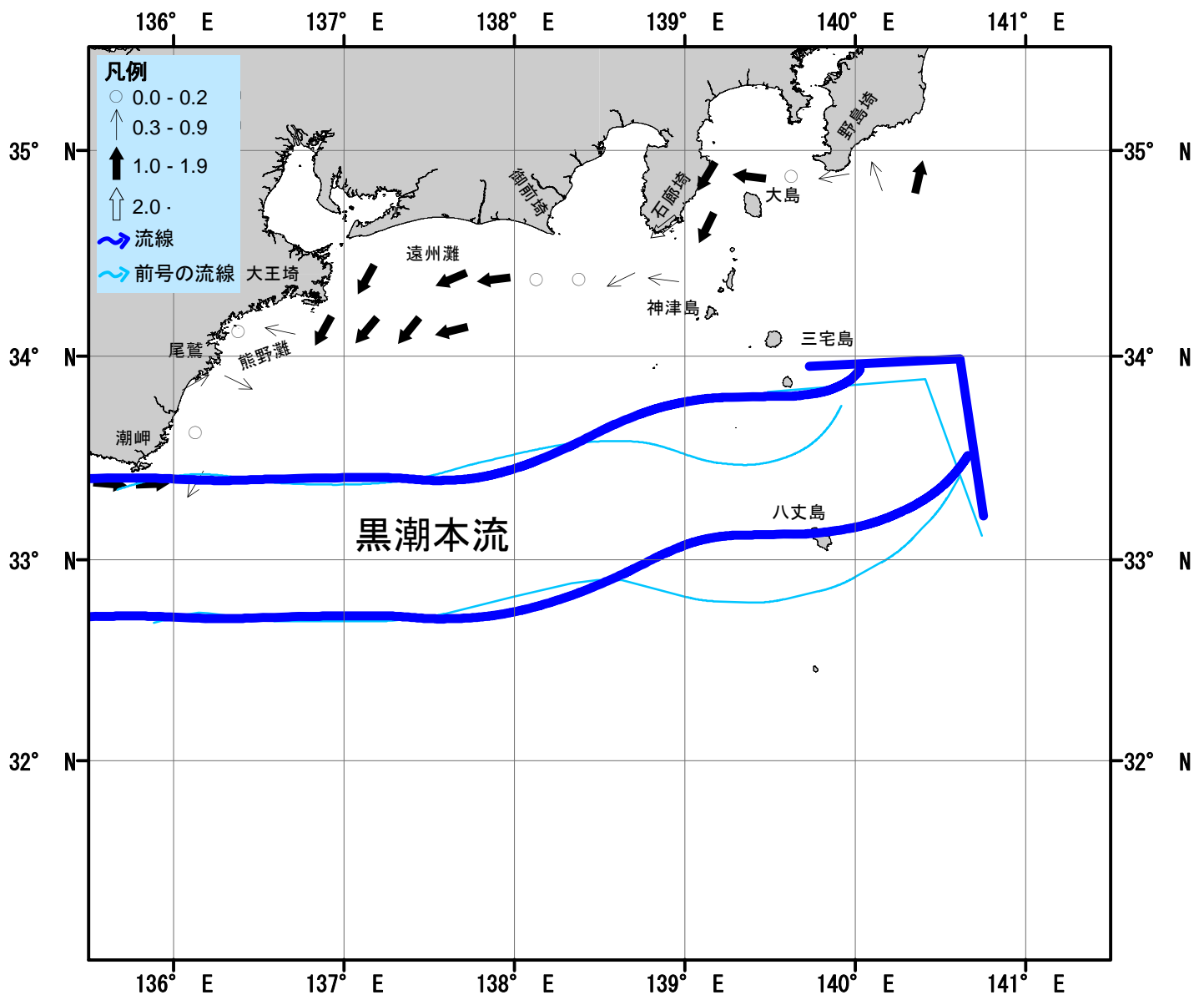
表面水温は、黒潮流域及び、その沖合で28℃台となっており、遠州灘沿岸域では24～25℃台、熊野灘沿岸域では24～26℃台となっている。

・伊勢湾内の水温・・・24～25℃台（平年より2℃程高め）

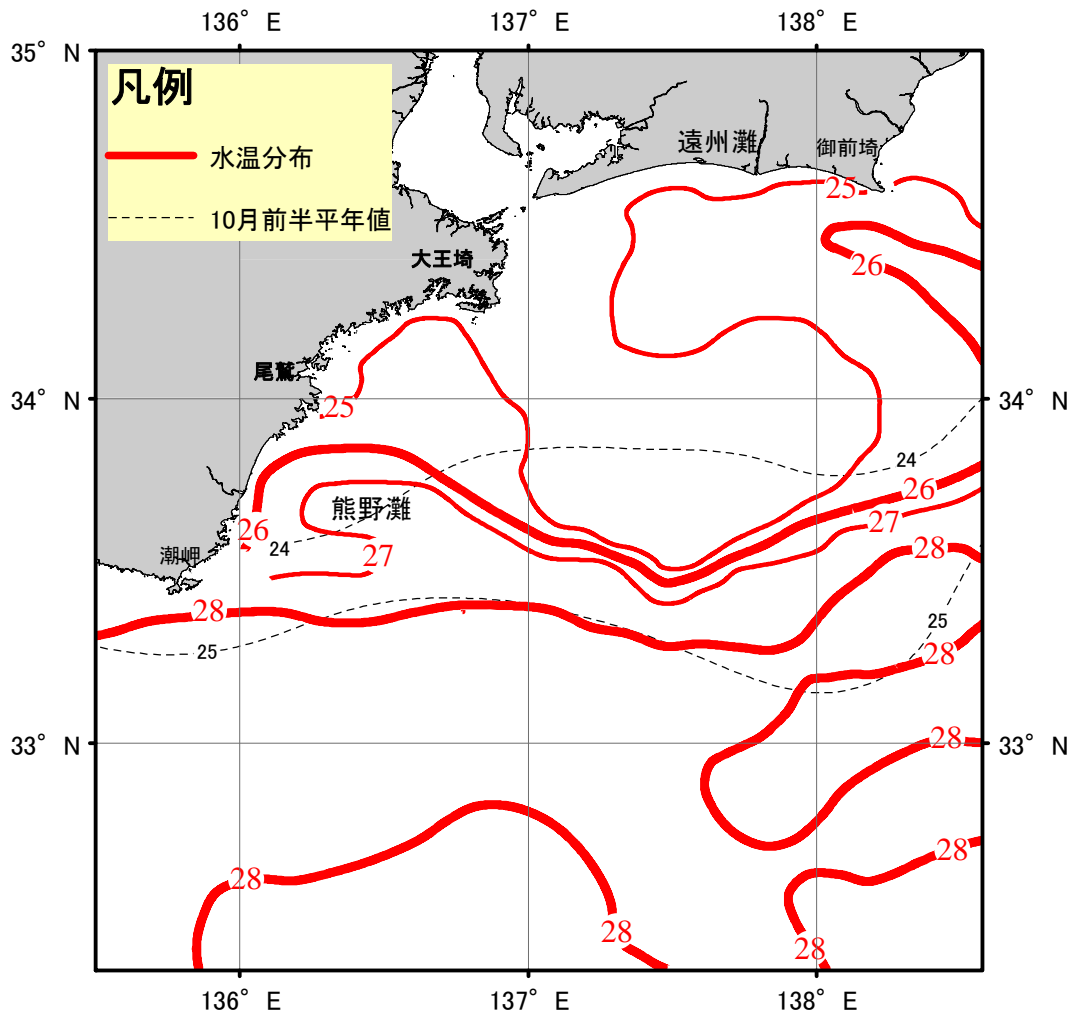
・三河湾内の水温・・・24～25℃台（平年より2℃程高め）

（平年値：1991年～2009年10月前半の平均値）

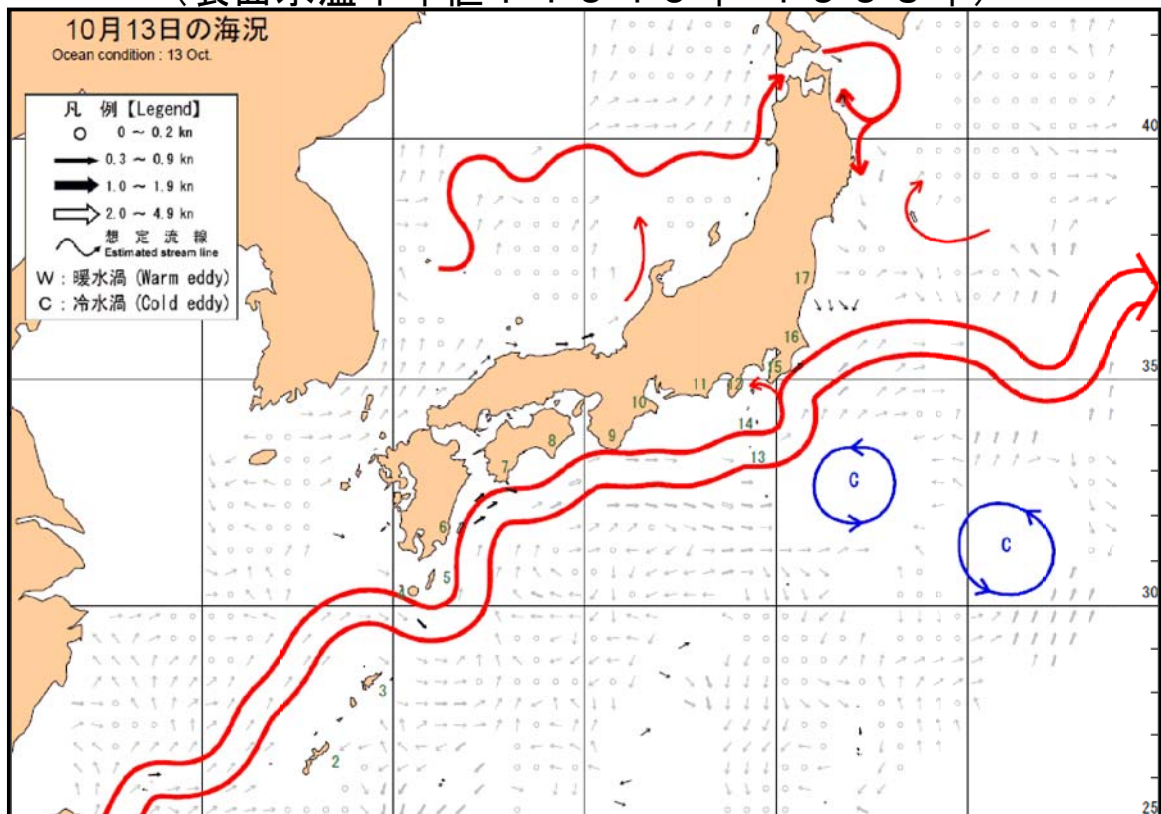
図中矢符は15分メッシュ内のベクトル平均値である。



海流図（観測期間：平成22年10月8日-10月14日）



表面水温分布図 (°C) (観測期間：平成22年10月11日-10月13日)
 (表面水温平年値：1940年-1993年)



海上保安庁「海洋速報平成22年第193号」

黒潮流路 (観測期間：平成22年10月6日-平成22年10月13日)

資料の出所

愛知県水産試験場、三重県水産研究所、和歌山県農林水産総合研究センター水産試験場、
 気象庁、海上保安庁船舶、気象衛星「NOAA」、海上保安庁「海洋速報」