

四管区海洋速報（平成22年9号）

平成22年5月14日発行

第四管区海上保安本部海洋情報部

Tel : 052-661-1611 (内線 : 2535)

URL : <http://www1.kaiho.mlit.go.jp/KAN4/index.htm>

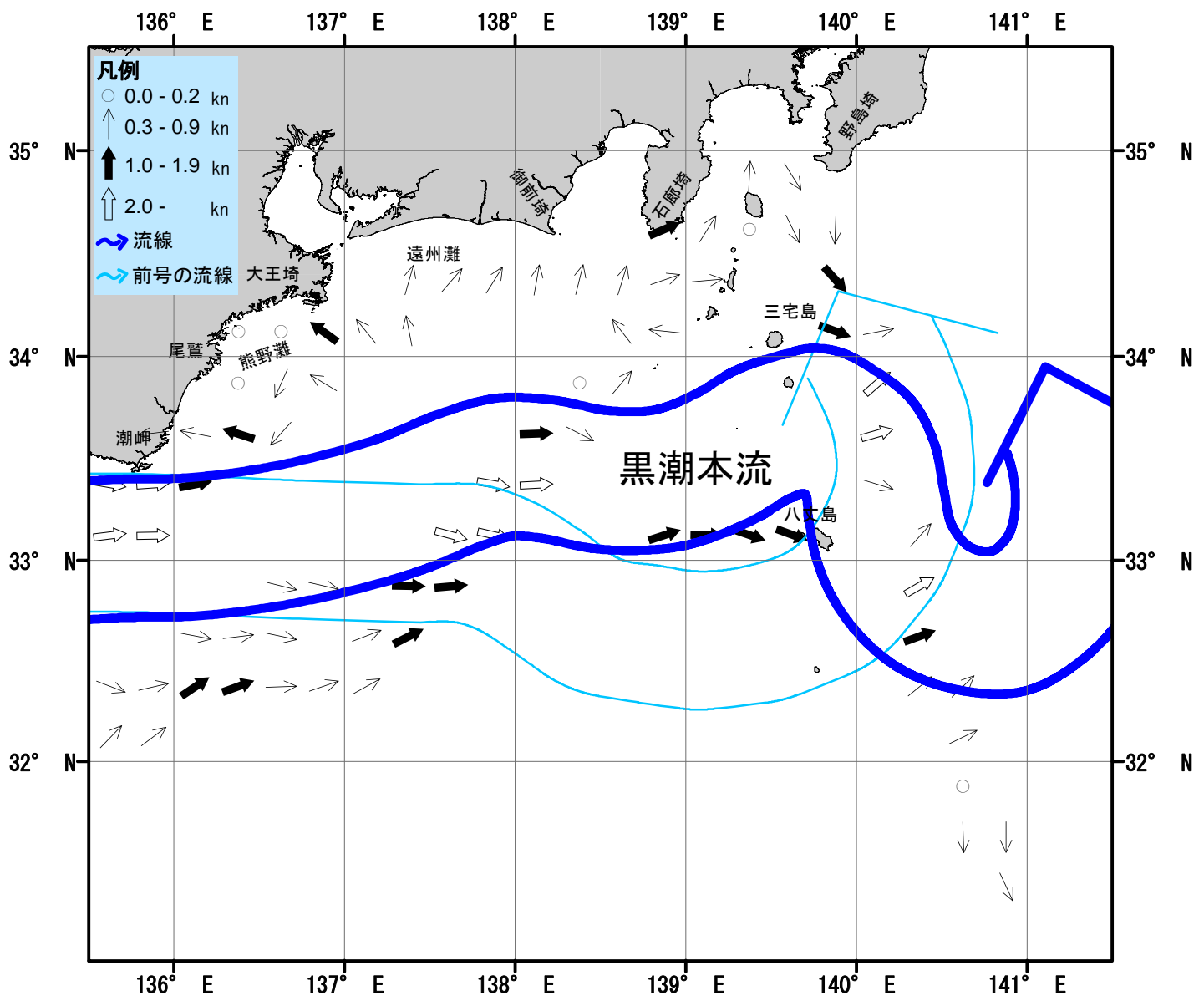
E-mail : kaisyo4@jodc.go.jp

海況： 黒潮本流は、潮岬南20海里、大王埼南65海里、御前埼南62海里、石廊埼南62海里、八丈島付近を通り、北東方に流れている。

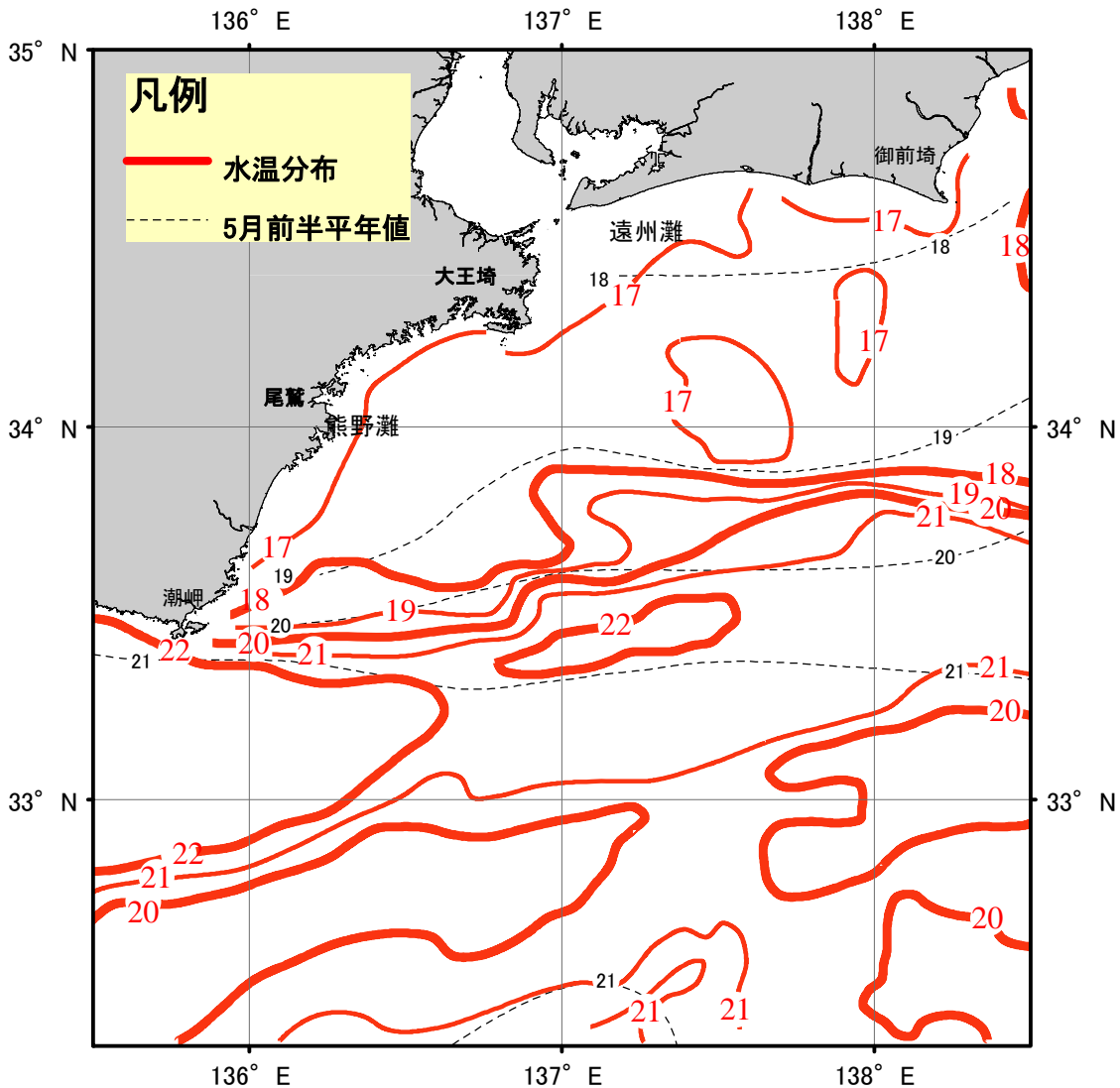
表面水温は、黒潮流域及び、その沖合で19～22℃台となっており、遠州灘沿岸域では16～17℃台、熊野灘沿岸域では16～17℃台となっている。

- ・伊勢湾内の水温・・・15～17℃台（平年より1℃程低め）
 - ・三河湾内の水温・・・15～17℃台（平年並み）
- （平年値：1991年～2009年5月前半の平均値）

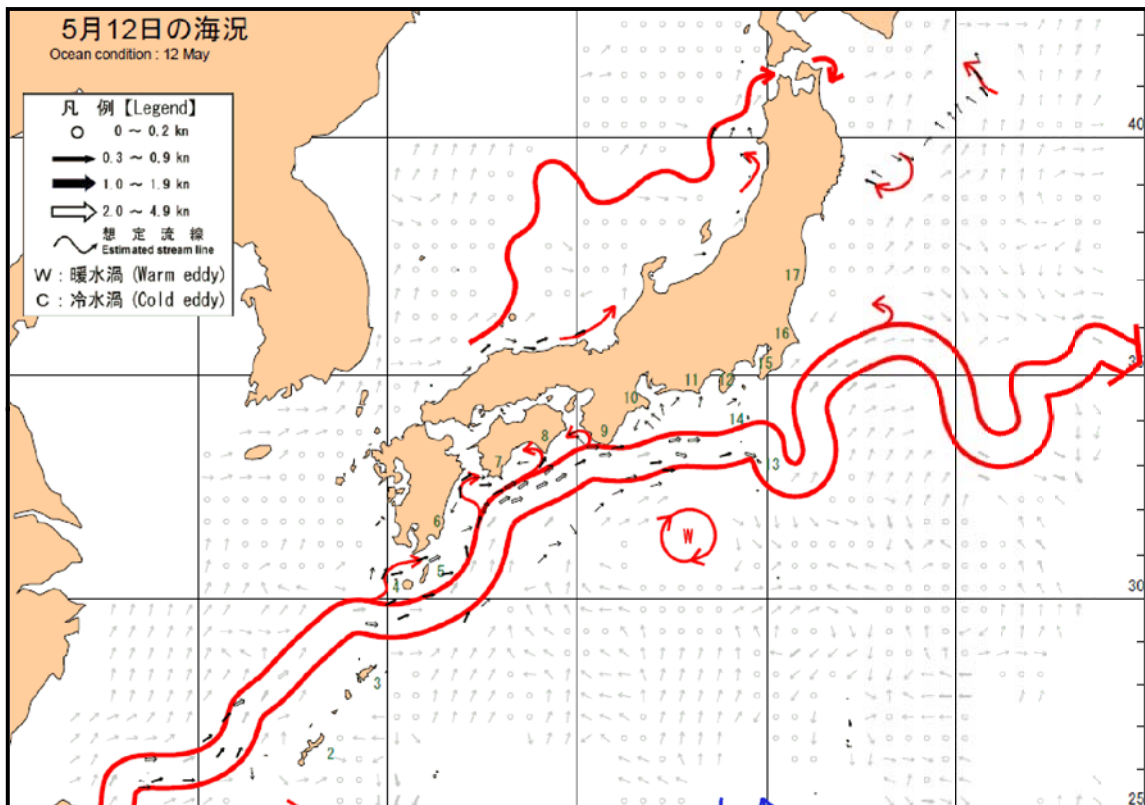
图中矢符は15分メッシュ内のベクトル平均値である。



海流図（観測期間：平成22年5月4日-5月13日）



表面水温分布図 (°C) (観測期間：平成22年5月10日-5月12日)
 (表面水温平年値：1940年-1993年)



海上保安庁「海洋速報平成22年第87号」
 黒潮流路 (観測期間：平成22年5月5日-平成22年5月12日)

資料の出所：愛知県水産試験場、三重県水産研究所、和歌山県農林水産総合研究センター水産試験場、気象庁、海上保安庁船舶、気象衛星「NOAA」、海上保安庁「海洋速報」