

四管区海洋速報（平成23年18号）

平成23年9月30日発行

第四管区海上保安本部海洋情報部

Tel : 052-661-1611 (内線 : 2535)

URL : <http://www1.kaiho.mlit.go.jp/KAN4/index.htm>

E-mail : kaisyo4@jodc.go.jp

海況： 黒潮本流は、潮岬南15海里、大王埼南70海里、御前埼南110海里、石廊埼南115海里、八丈島付近を通り、北東方に流れている。

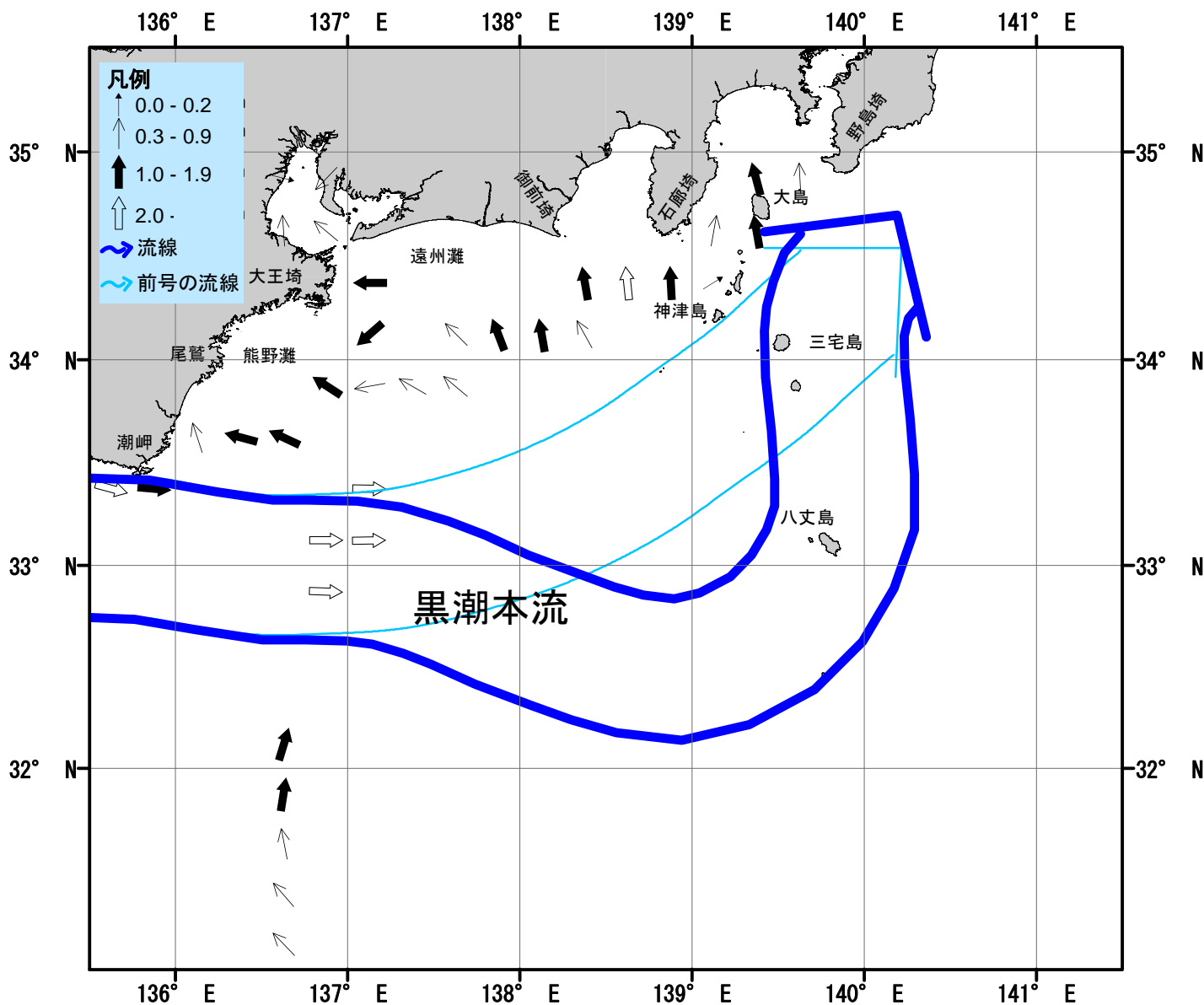
表面水温は、黒潮流域及び、その沖合で26～27℃台となっており、遠州灘沿岸域では23～25℃台、熊野灘沿岸域では23～25℃台となっている。

・伊勢湾内の水温・・・22～24℃台（平年より2℃低め）

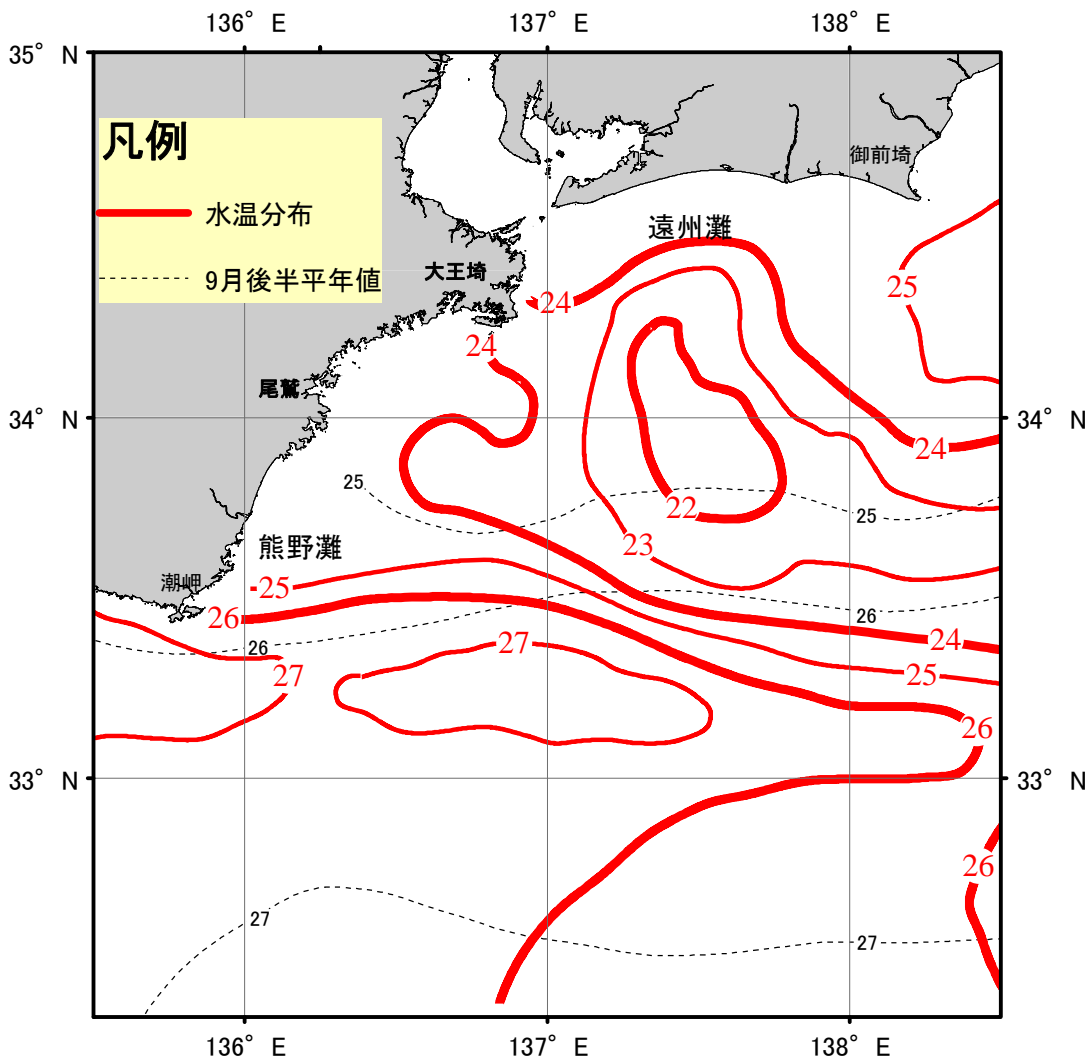
・三河湾内の水温・・・22～24℃台（平年より1℃低め）

（平年値：1991年～2010年9月後半の平均値）

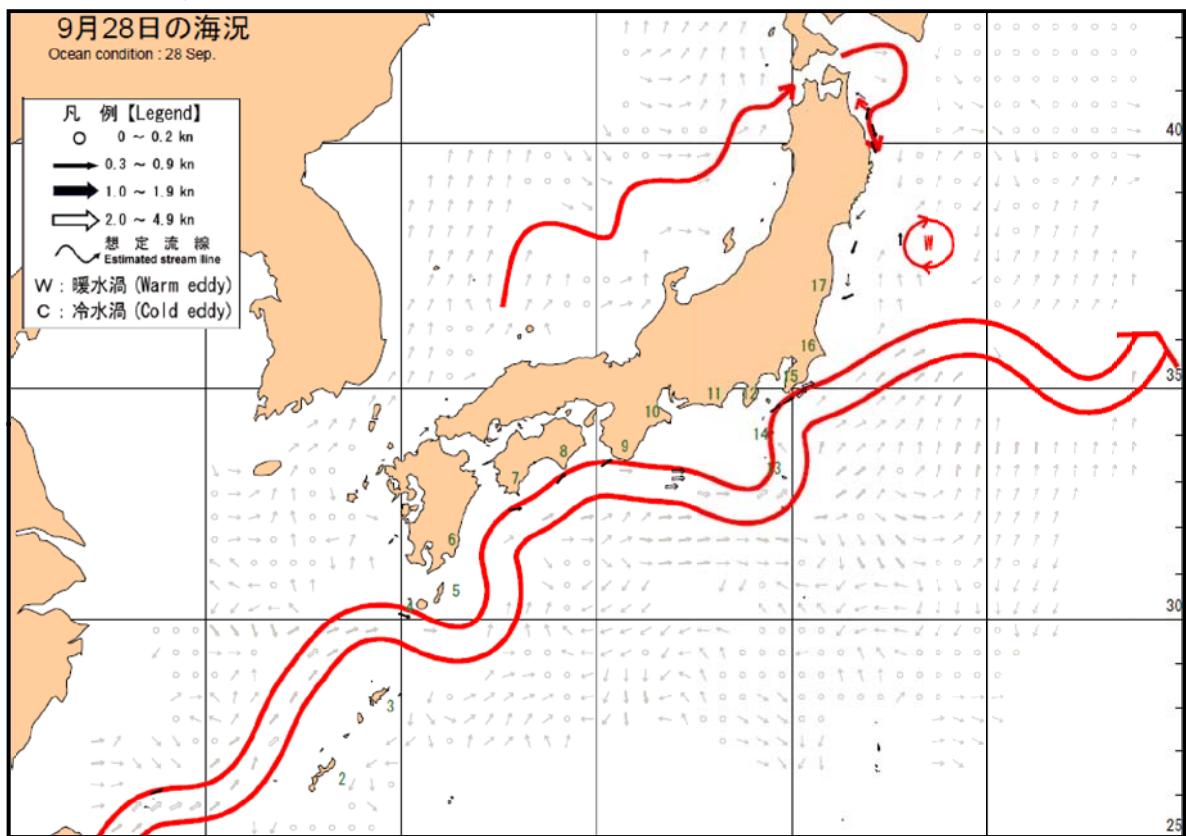
図中矢符は15分メッシュ内のベクトル平均値である。



海流図（観測期間：平成23年9月24日-9月29日）



表面水温分布図 (°C) (観測期間：平成23年9月26日-9月28日)
 (表面水温平年値：1940年-1993年)



海上保安庁「海洋速報平成23年第183号」

黒潮流路 (観測期間：平成23年9月21日-平成23年9月28日)

資料の出所

愛知県水産試験場、三重県水産研究所、和歌山県農林水産総合研究センター水産試験場、気象庁、海上保安庁船舶、気象衛星「NOAA」、海上保安庁「海洋速報」