

# 四管区海洋速報（平成23年1号）

平成23年1月14日発行

第四管区海上保安本部海洋情報部

Tel : 052-661-1611 (内線 : 2535)

URL : <http://www1.kaiho.mlit.go.jp/KAN4/index.htm>

E-mail : kaisyo4@jodc.go.jp

海況：黒潮本流は、潮岬南15海里、大王埼南68海里、御前埼南87海里、石廊埼南74海里、八丈島北45海里を通り、北東方に流れている。

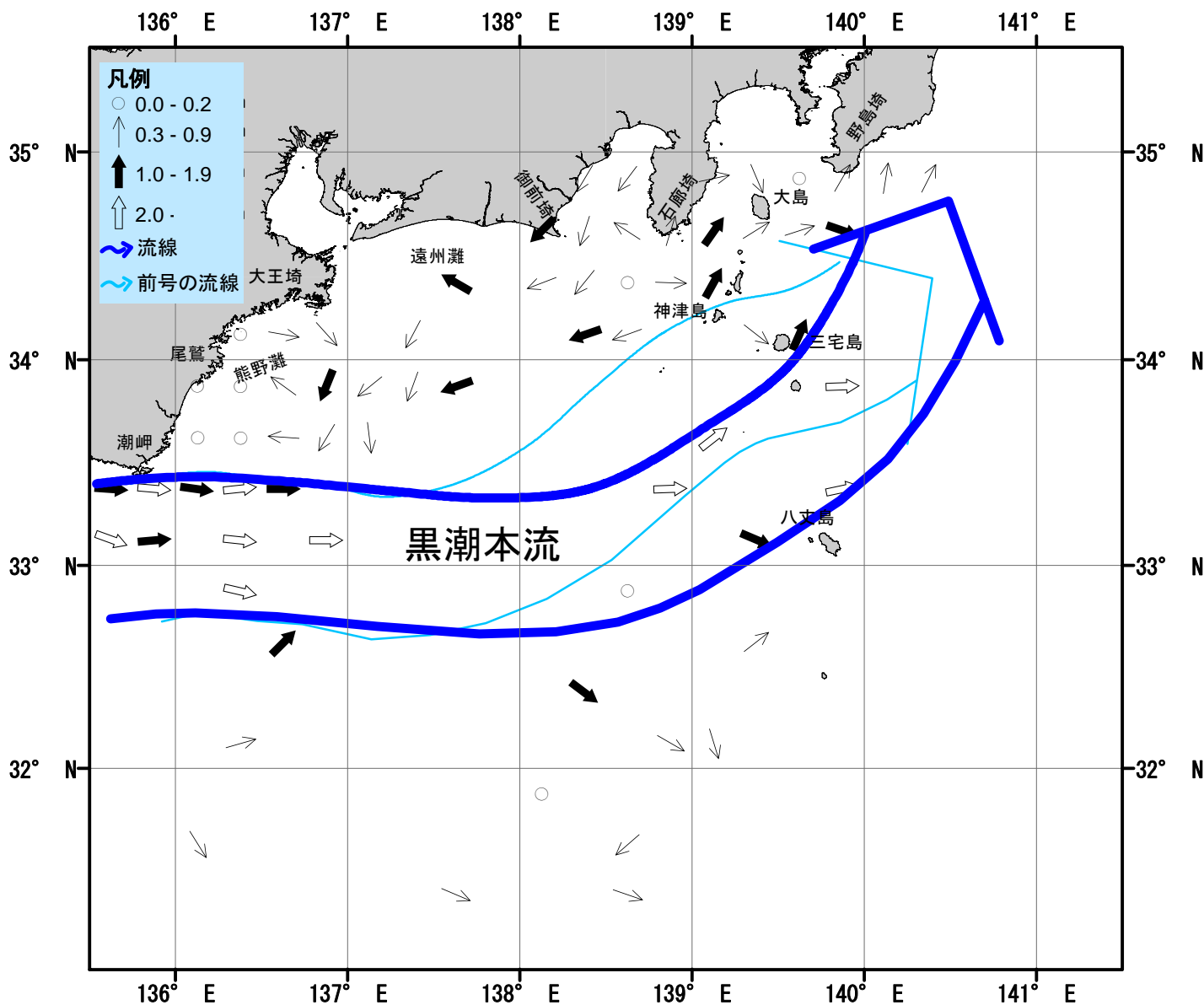
表面水温は、黒潮流域及び、その沖合で19～22℃台となっており、遠州灘沿岸域では13～15℃台、熊野灘沿岸域では15～16℃台となっている。

・伊勢湾内の水温・・・7～10℃台（平年より2℃程低め）

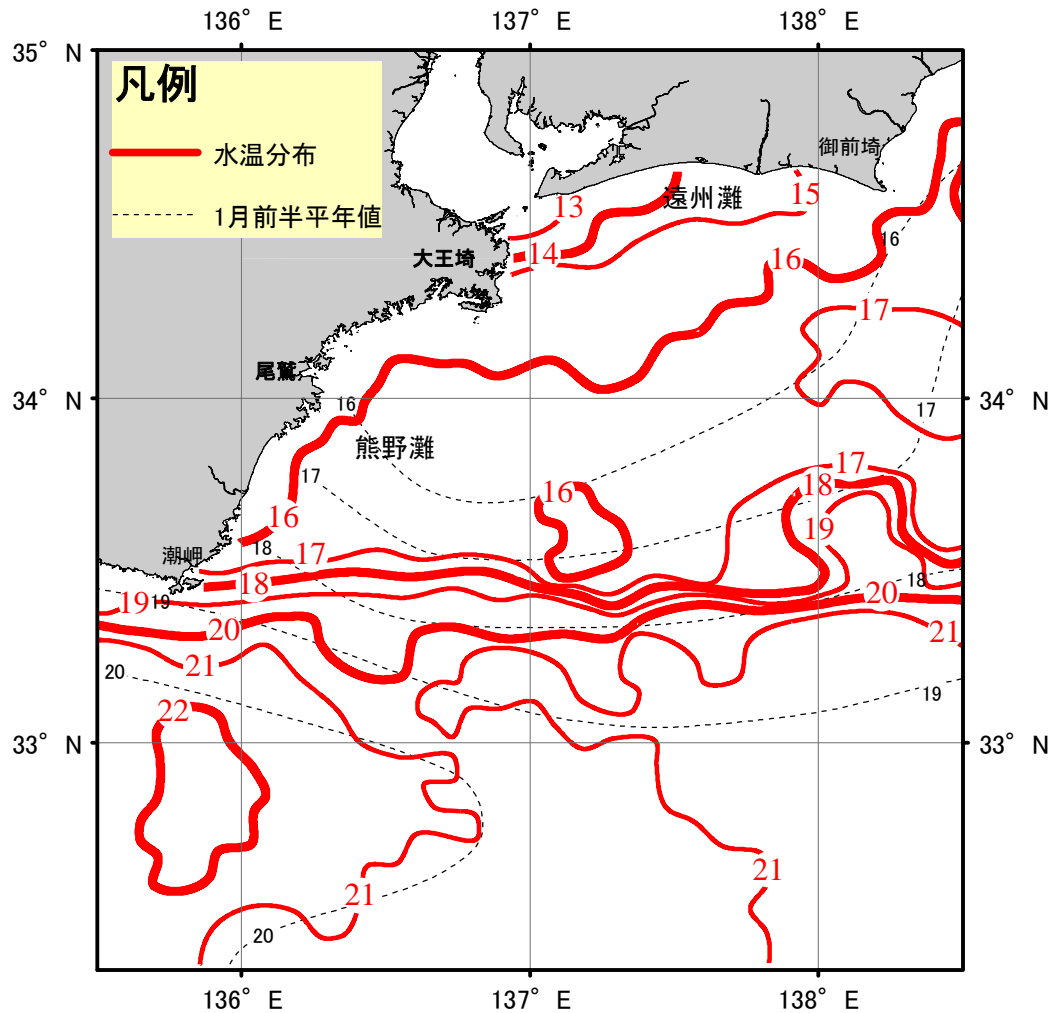
・三河湾内の水温・・・6～9℃台（平年より1℃程低め）

（平年値：1991年～2010年1月前半の平均値）

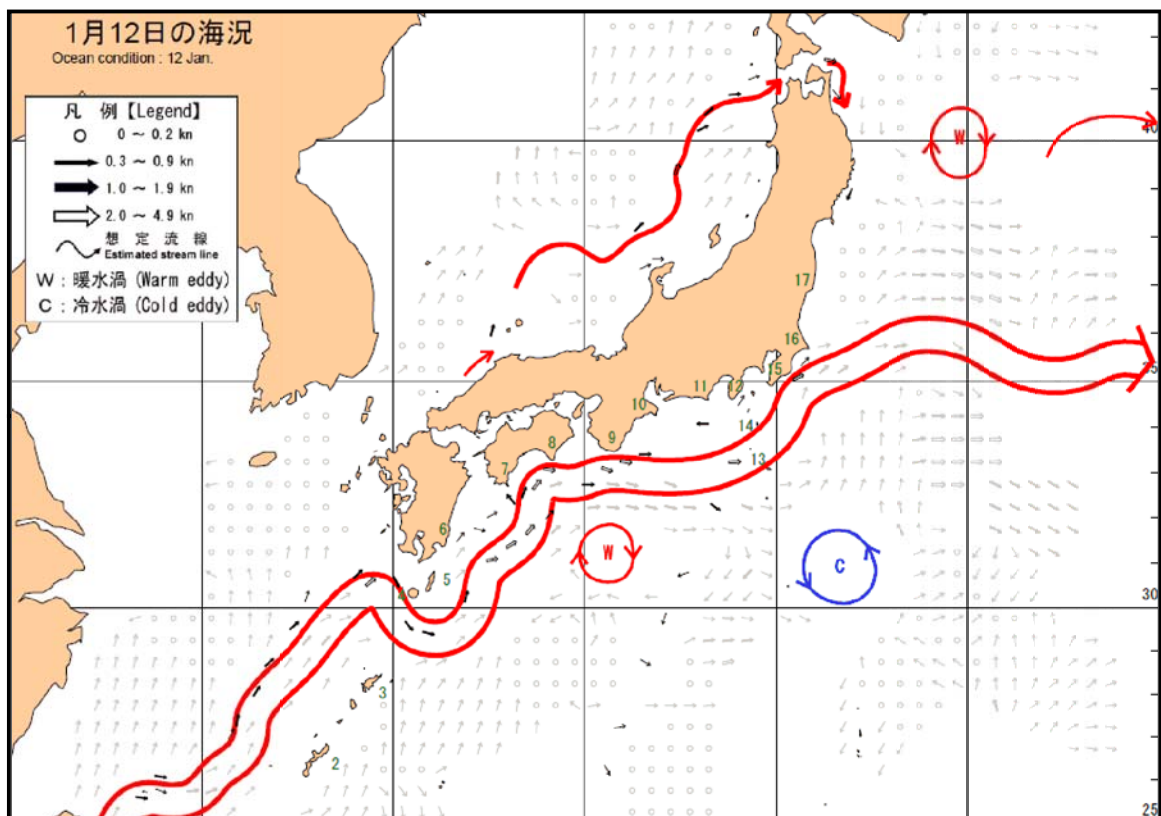
図中矢符は15分メッシュ内のベクトル平均値である。



海流図（観測期間：平成23年1月7日-1月13日）



表面水温分布図 (°C) (観測期間：平成23年1月10日-1月12日)  
 (表面水温平年値：1940年-1993年)



海上保安庁「海洋速報平成23年第7号」

黒潮流路 (観測期間：平成23年1月5日-平成23年1月12日)

資料の出所

愛知県水産試験場、三重県水産研究所、和歌山県農林水産総合研究センター水産試験場、  
 気象庁、海上保安庁船舶、気象衛星「NOAA」、海上保安庁「海洋速報」