

四管区海洋速報（平成25年第21号）

平成25年11月8日発行

第四管区海上保安本部海洋情報部

Tel : 052-661-1611 (内線 : 2535)

URL : <http://www1.kaiho.mlit.go.jp/KAN4/index.htm>

E-mail : kaisyos4@jodc.go.jp

海況： 黒潮本流は、潮岬南30海里、大王崎南90海里、御前崎南90海里、石廊崎南120海里、八丈島南東40海里を通り、北に流れている。

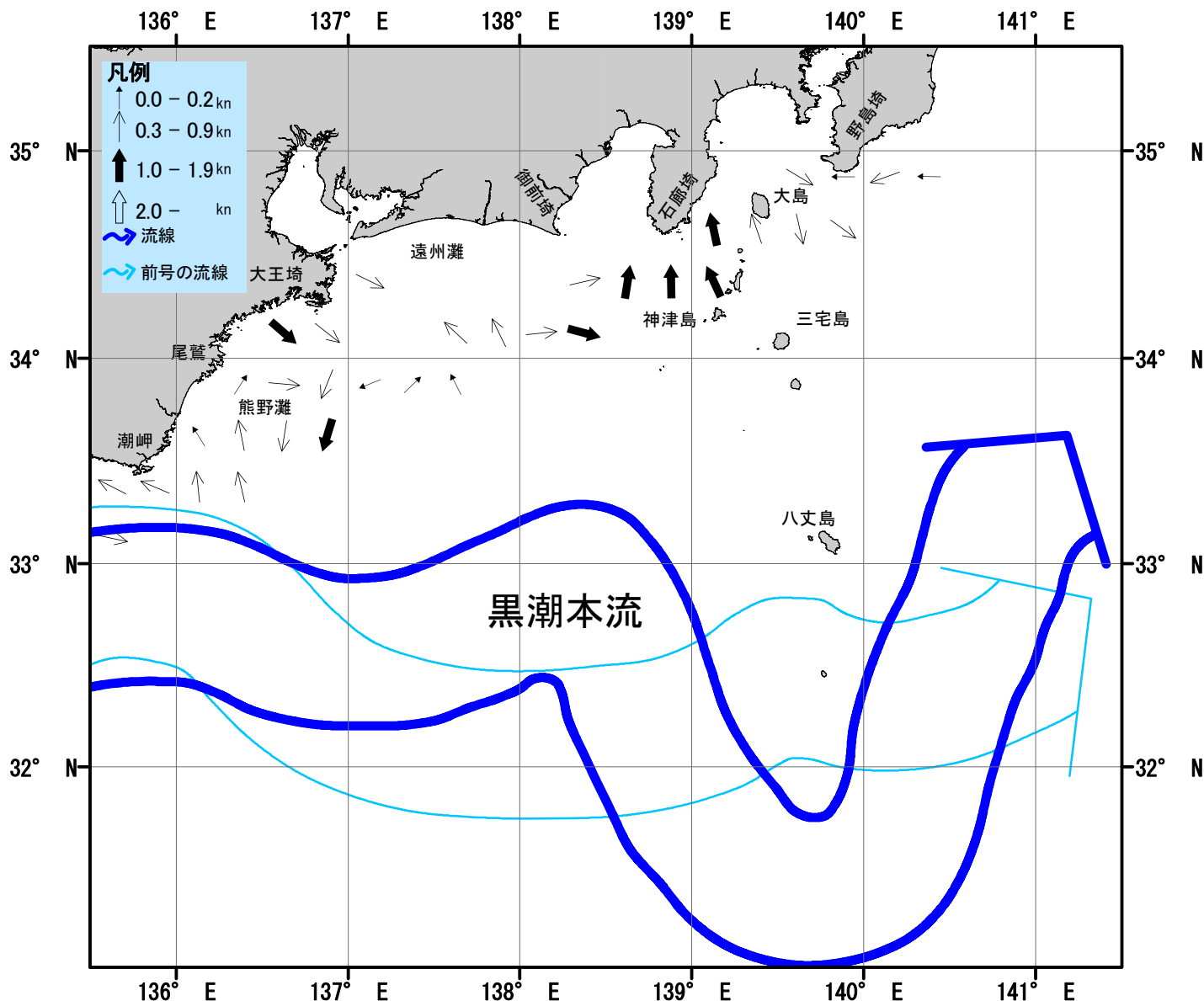
表面水温は、黒潮流域及びその沖合で25℃台となっており、遠州灘沿岸域では20～21℃台、熊野灘沿岸域では22～24℃台となっている。

・伊勢湾内の水温・・・19～21℃台（平年より1℃高め）

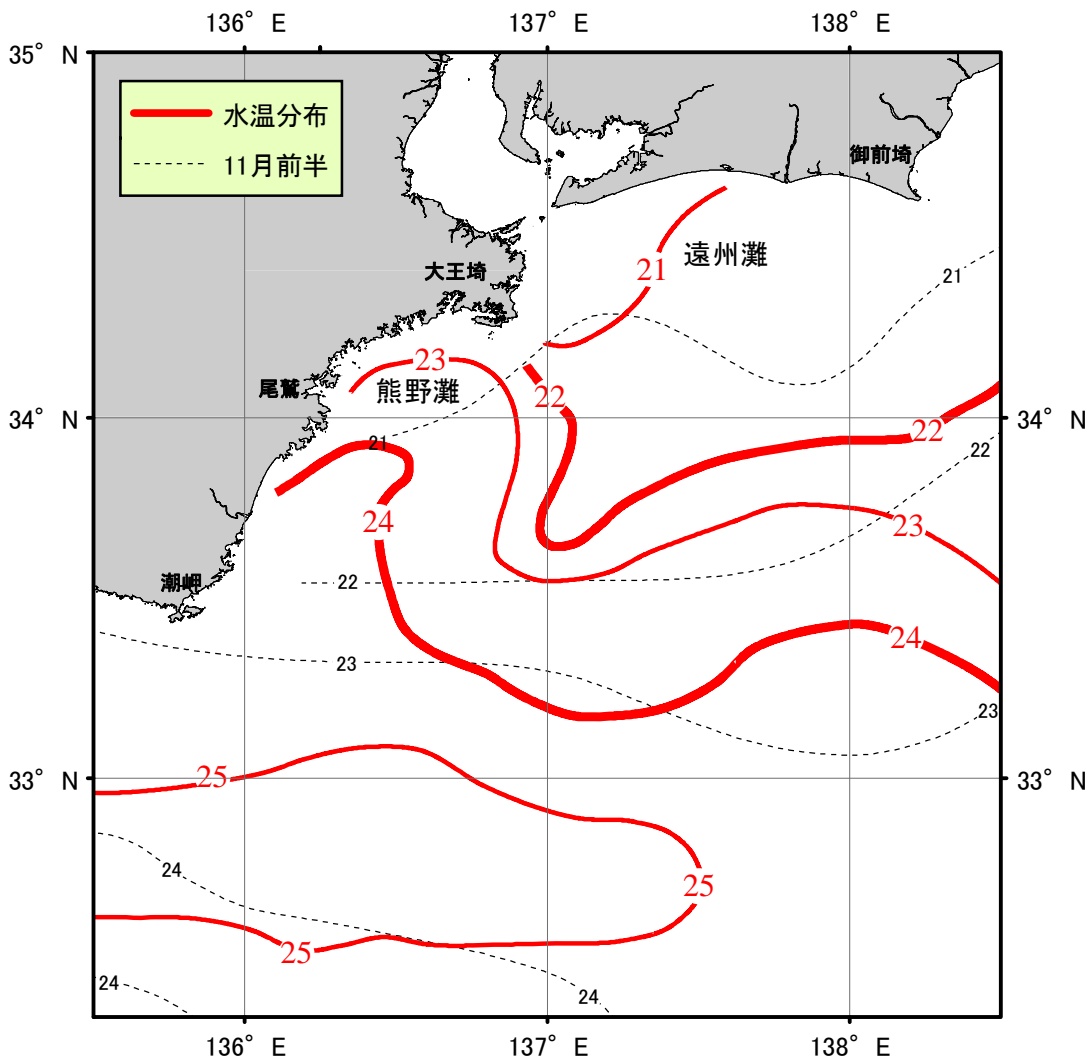
・三河湾内の水温・・・19～21℃台（平年より2℃高め）

（平年値：1992年～2012年11月前半の平均値）

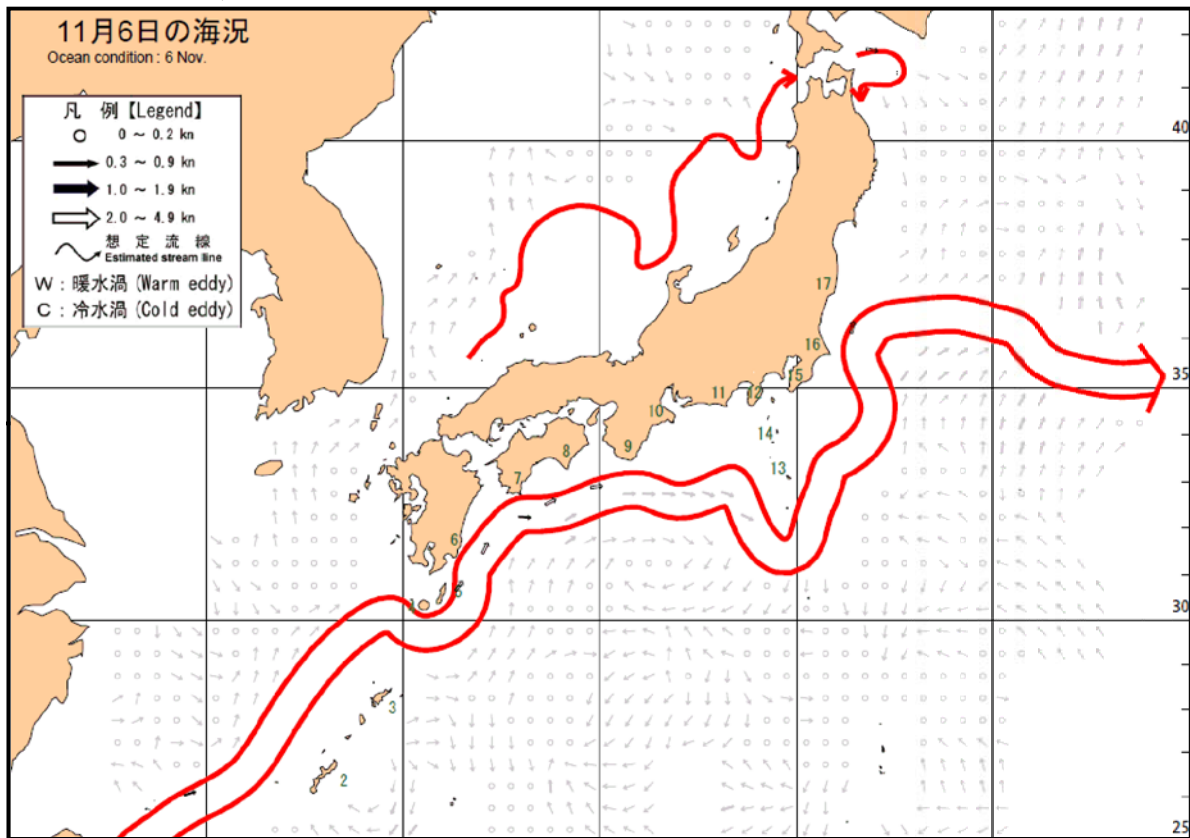
図中矢符は15分メッシュ内のベクトル平均値である。



海流図（観測期間：平成25年11月3日-11月7日）



表面水温分布図 (°C) (観測期間：平成25年11月4日-11月6日)
 (表面水温平年値：1940年-1993年)



海上保安庁「海洋速報平成25年第208号」

黒潮流路 (観測期間：平成25年10月30日-平成25年11月6日)

資料の出所

愛知県水産試験場、三重県水産研究所、和歌山県農林水産総合研究センター水産試験場、気象庁、海上保安庁船舶、気象衛星「NOAA」、海上保安庁「海洋速報」