

# 四管区海洋速報（平成26年第16号）

平成26年8月22日発行

第四管区海上保安本部海洋情報部

Tel : 052-661-1611（内線：2535）

URL : <http://www1.kaiho.mlit.go.jp/KAN4/index.htm>

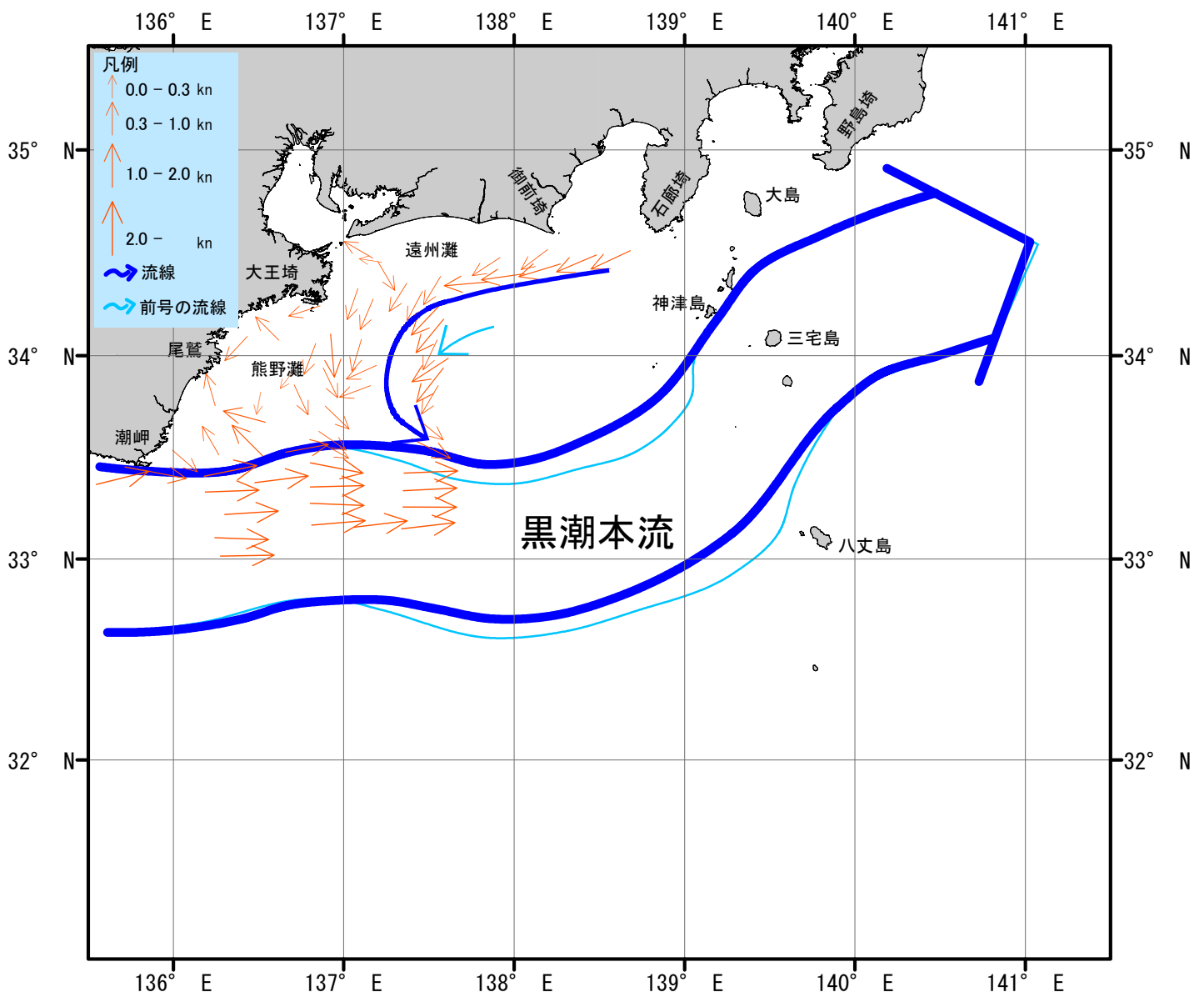
海況：黒潮流軸は、潮岬南20海里、大王埼南65海里、御前埼南85海里、石廊埼南70海里、八丈島北西40海里を通り、北東に流れている。

表面水温は、黒潮流域及びその沖合で28～30℃台となっており、遠州灘沿岸域では27℃～29℃台、熊野灘沿岸域では26～29℃台となっている。

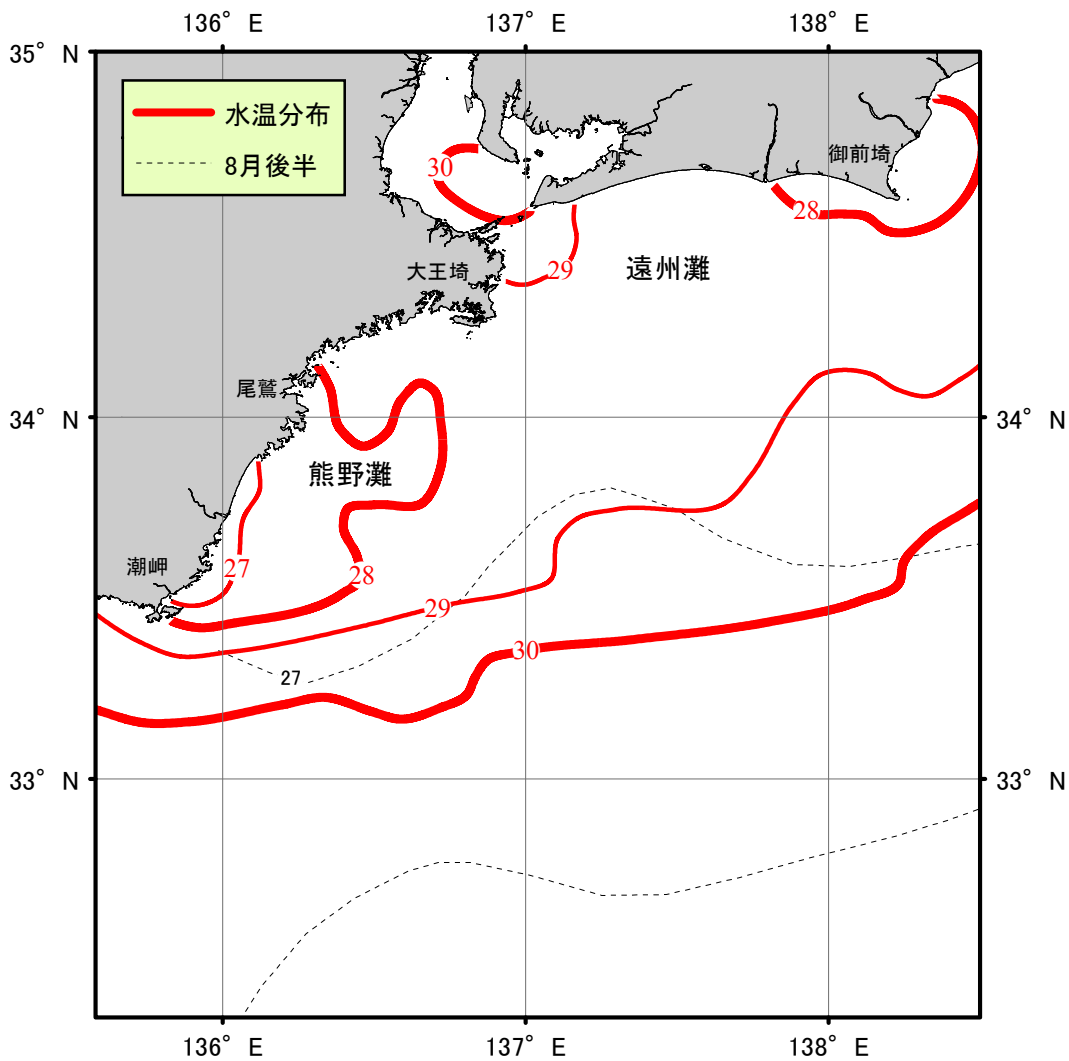
・伊勢湾内の水温・・・29℃～30℃台（平年より2℃高め）

・三河湾内の水温・・・30℃台（平年より3℃高め）

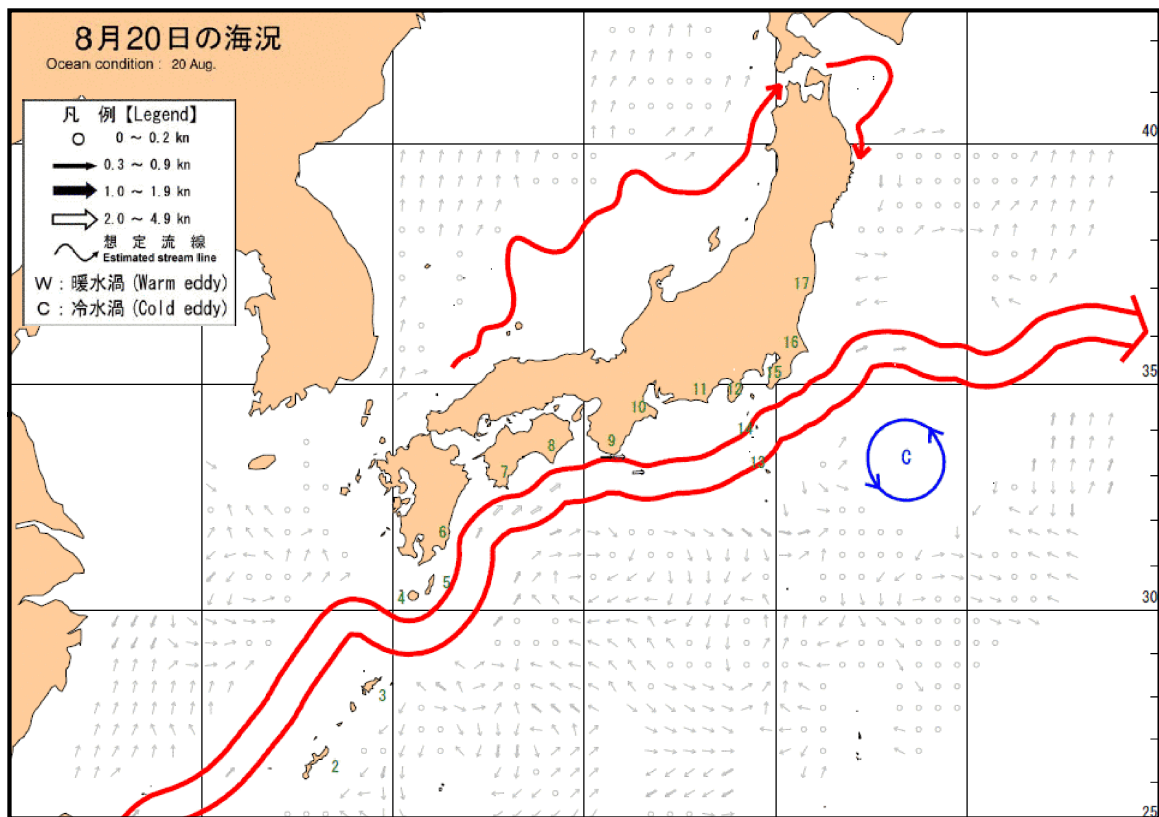
（平年値：1992年～2013年8月後半の平均値）



海流図（観測期間：平成26年8月8日-8月21日）



表面水温分布図 (°C) (観測期間：平成26年8月18日-8月20日)  
 (表面水温平年値：1940年-1993年)



海上保安庁「海洋速報平成26年第157号」  
 黒潮流路 (観測期間：平成26年8月13日-8月20日)

資料の出所

航海訓練所「青雲丸」、東京都島しょ農林水産総合センター「たくなん」、海洋科学技術センター「白鳳丸」、太平洋フェリー「きそ」、三重県水産研究所「あさま」、和歌山県水産試験場「きのくに」、三重県水産研究所、水産総合研究センター、気象庁、海上保安庁、気象衛星「NOAA」