

# 四管区海洋速報（平成26年第19号）

平成26年10月10日発行

第四管区海上保安本部海洋情報部

Tel : 052-661-1611（内線：2535）

URL : <http://www1.kaiho.mlit.go.jp/KAN4/index.htm>

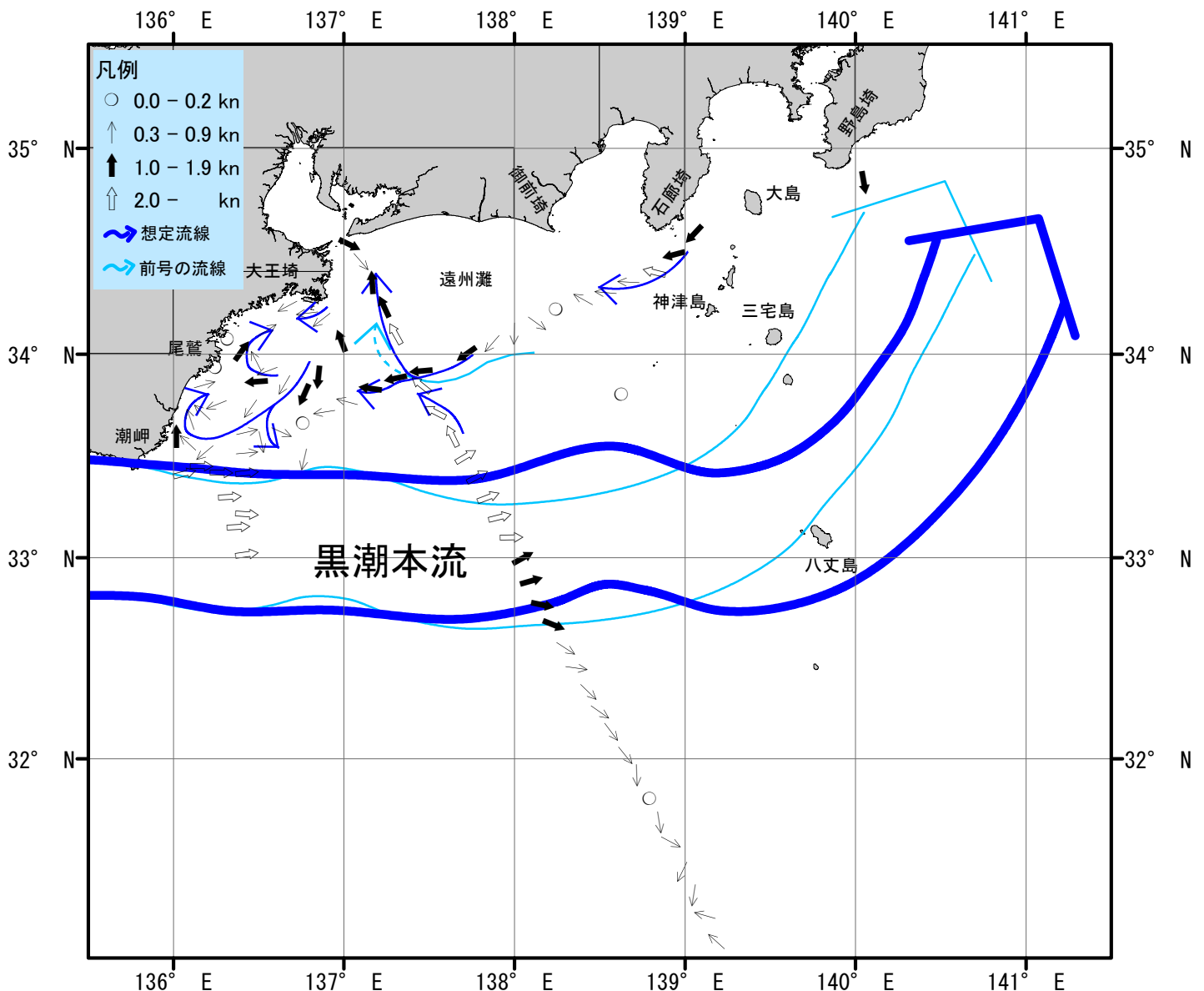
海況：黒潮流軸は、潮岬南20海里、大王崎南70海里、御前崎南85海里、石廊崎南85海里、八丈島付近を通り、北東に流れている。

表面水温は、黒潮流域及びその沖合で25～28℃台となっており、遠州灘沿岸域では23～25℃台、熊野灘沿岸域では23～24℃台となっている。

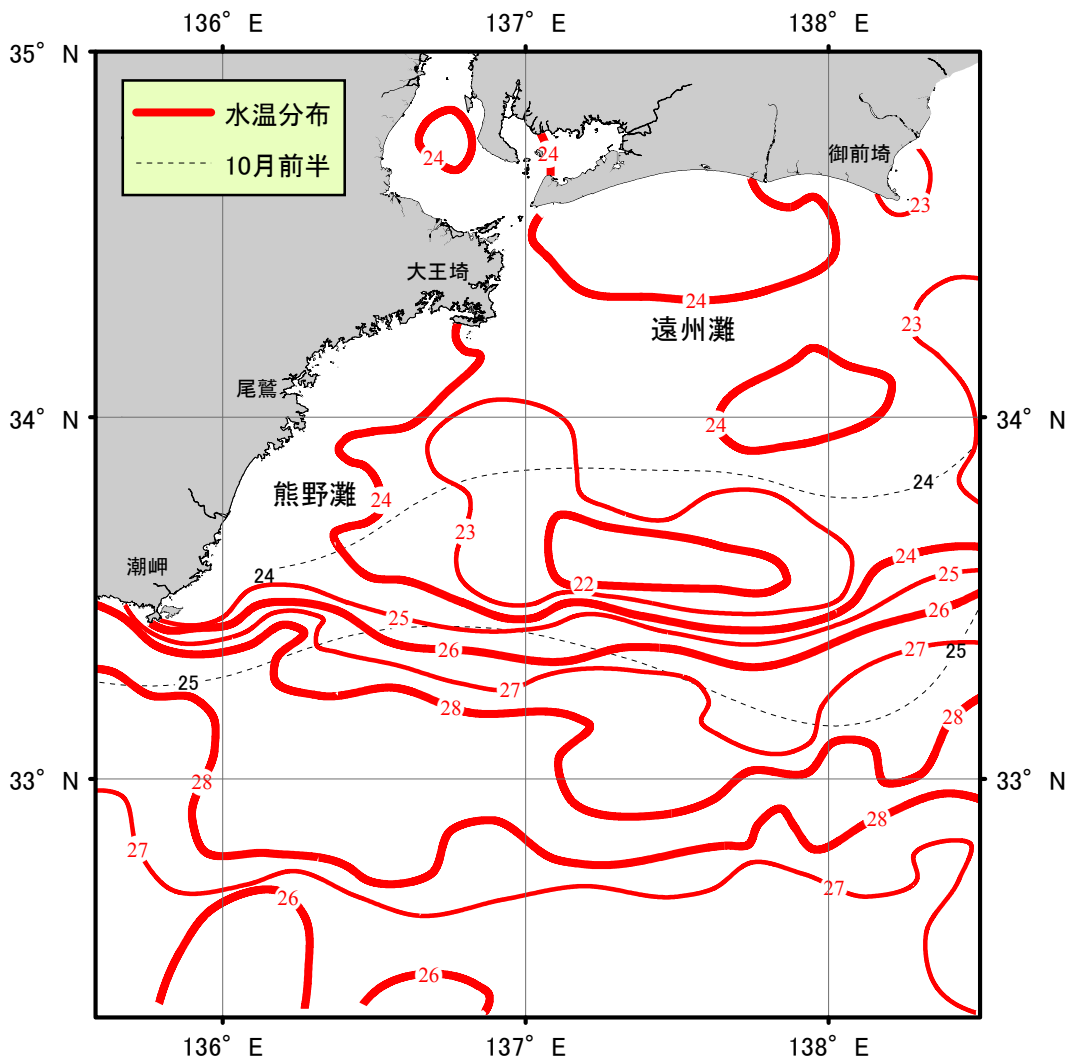
・伊勢湾内の水温・・・23℃～24℃台（平年より1℃高め）

・三河湾内の水温・・・23℃～24℃台（平年より1℃高め）

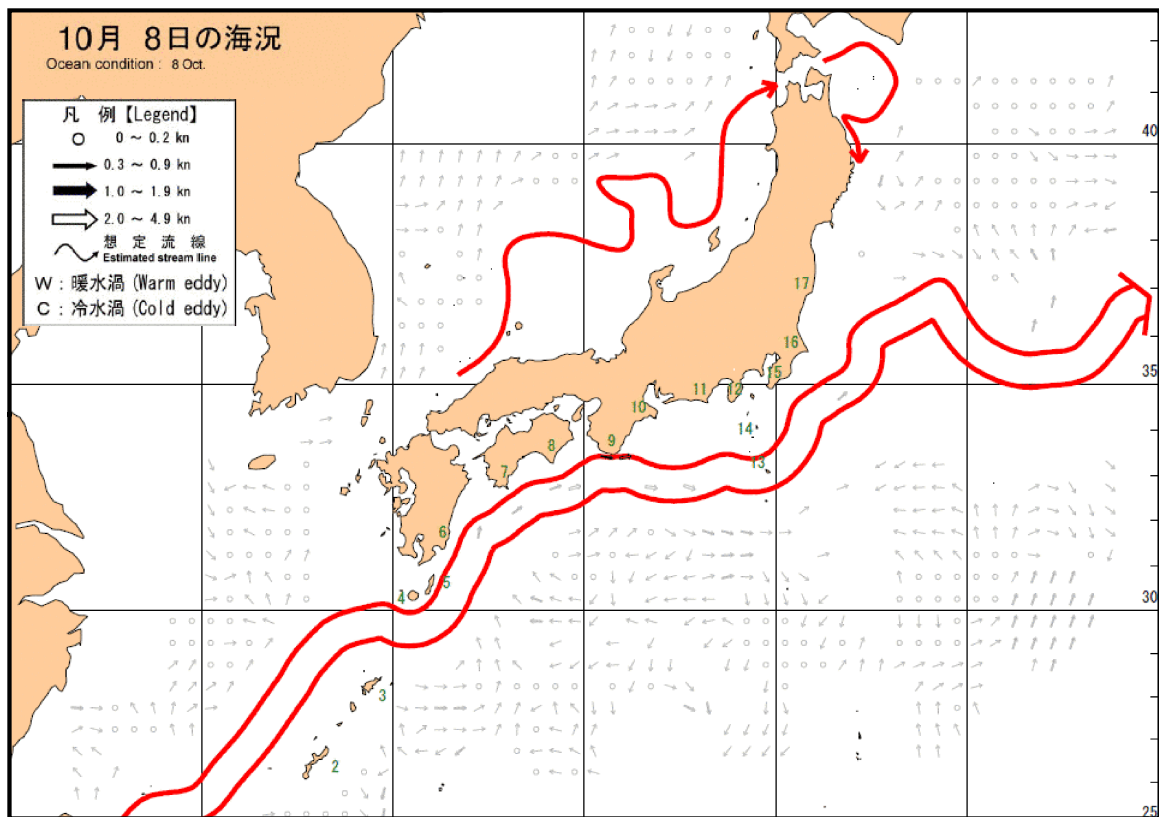
（平年値：1992年～2013年10月前半の平均値）



海流図（観測期間：平成26年9月26日-10月9日）



表面水温分布図 (°C) (観測期間：平成26年10月6日-10月8日)  
 (表面水温平年値：1940年-1993年)



海上保安庁「海洋速報平成26年第190号」  
 黒潮流路 (観測期間：平成26年10月1日-10月8日)

【資料の出所】

太平洋フェリー「きそ」、新潟県立海洋高等学校「海洋丸」、静岡県立焼津水産高等学校「やいづ」、三重県水産研究所「あさま」、  
 愛知県水産試験場「海幸丸」、静岡県水産技術研究所「駿河丸」、水産総合研究センター、気象庁、海上保安庁、気象衛星「NOAA」