

四管区海洋速報（平成26年第24号）

平成26年12月26日発行

第四管区海上保安本部海洋情報部

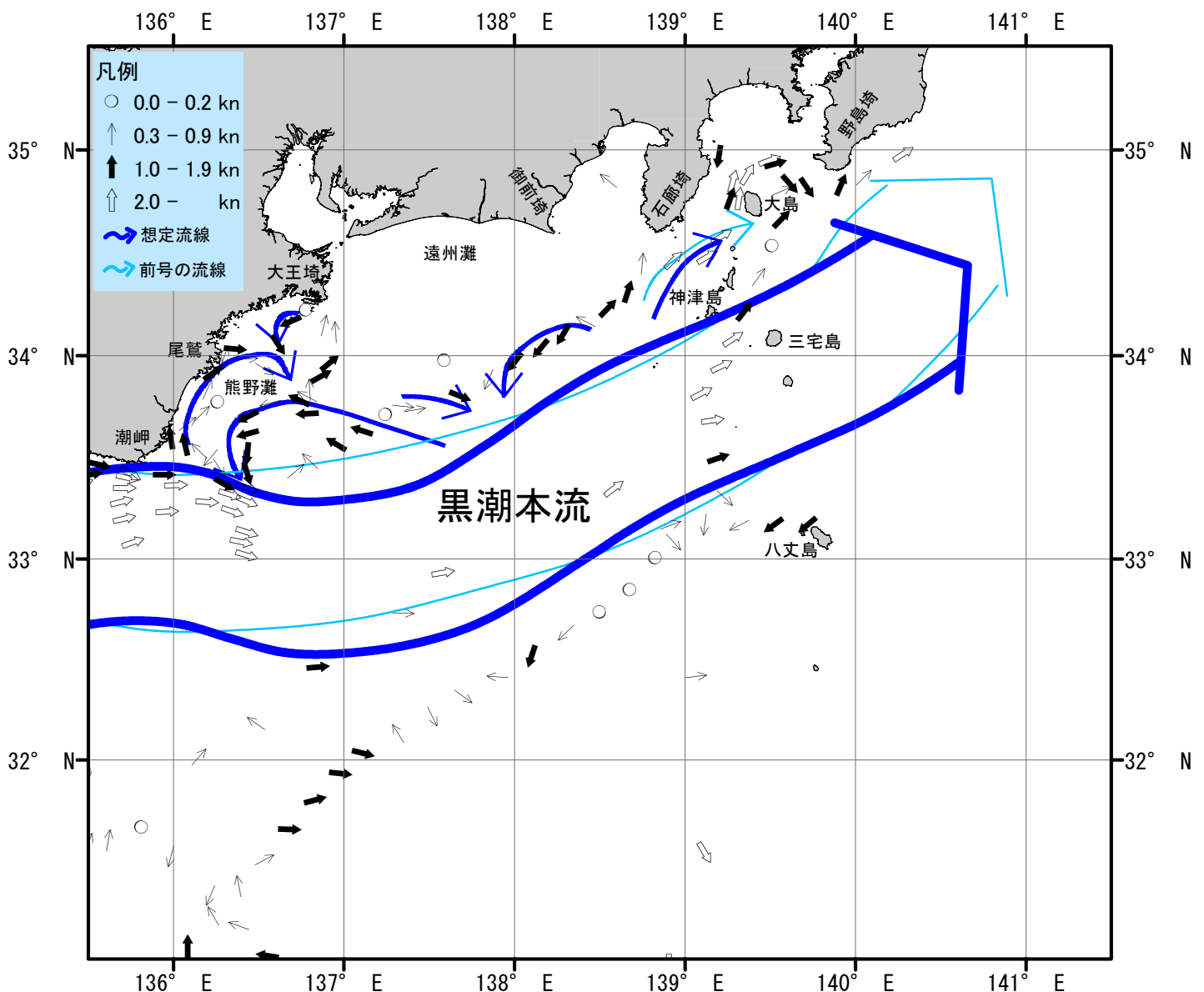
Tel : 052-661-1611（内線：2535）

URL : <http://www1.kaiho.mlit.go.jp/KAN4/index.htm>

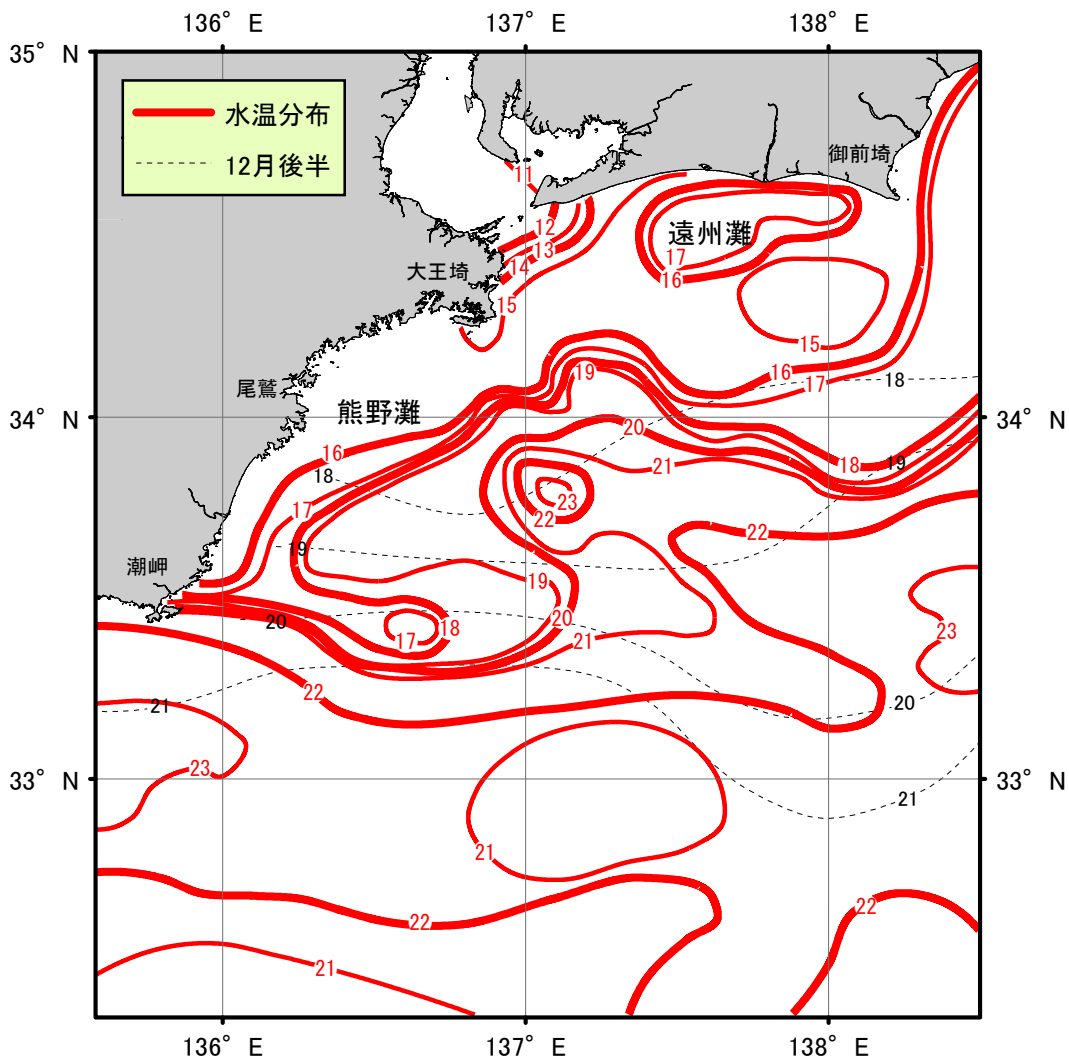
海況：黒潮流軸は、潮岬南10海里、大王埼南75海里、御前埼南65海里、石廊埼南65海里、八丈島北北西55海里を通り、北東に流れている。

表面水温は、黒潮流域及びその沖合で20～23℃台となっており、遠州灘沿岸域では12～17℃台、熊野灘沿岸域では15～19℃台となっている。

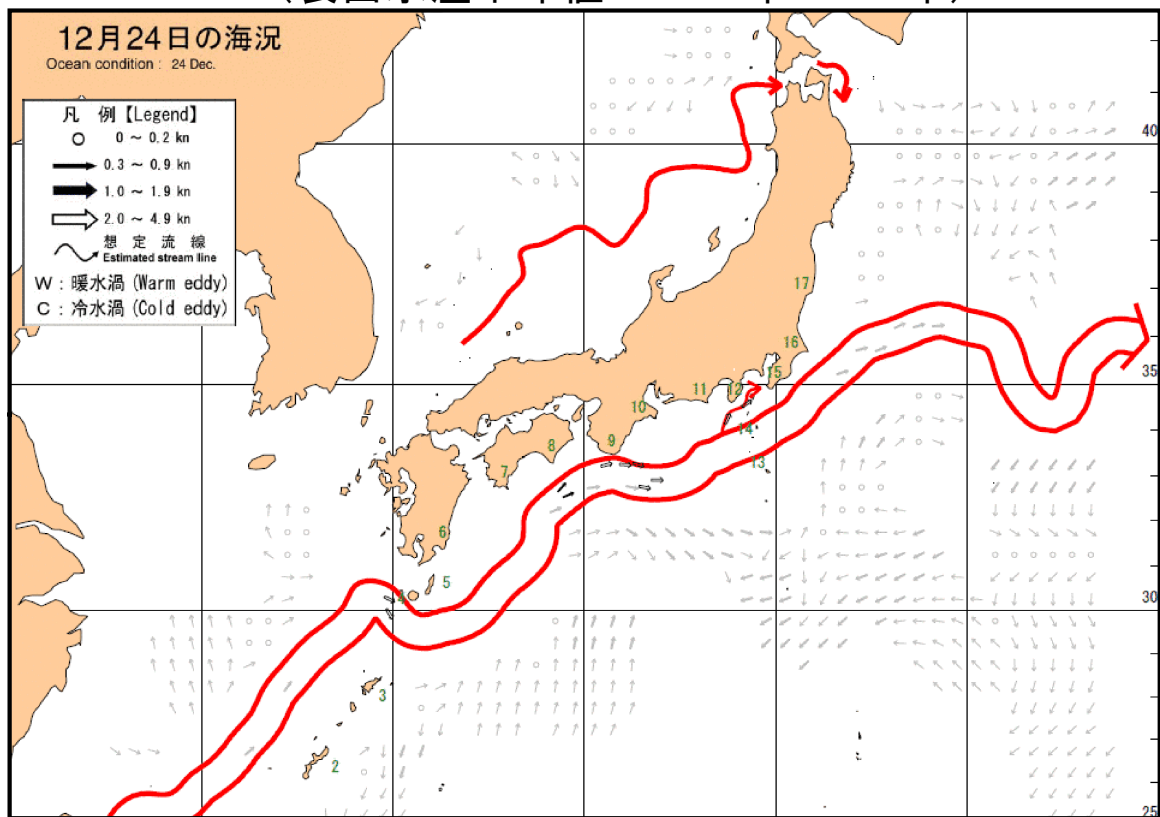
- ・伊勢湾内の水温・・・11℃台（平年より2℃低め）
 - ・三河湾内の水温・・・10℃台（平年より1℃低め）
- （平年値：1992年～2013年12月後半の平均値）



海流図（観測期間：平成26年12月12日-25日）



表面水温分布図 (°C) (観測期間：平成26年12月22日-24日)
 (表面水温平年値：1940年-1993年)



海上保安庁「海洋速報平成26年第241号」
 黒潮流路 (観測期間：平成26年12月17日-24日)

【資料の出所】

商船三井「ALTAIR TRADER」・「YUFUSAN」・「RIN YO」・「GRAND MEREYA」・「VEGA TRADER」・「AL ZUBARAH」・「ENERGY PROGRESS」、
 太平洋フェリー「きそ」、和歌山水産試験場「きのくに」、三重県水産研究所「あさま」、東京都島しょ農林水産総合センター「たくなん」、
 気象庁、海上保安庁(巡視船、測量船)、気象衛星「NOAA」