

# 四管区海洋速報（平成27年第4号）

平成27年2月27日発行

第四管区海上保安本部海洋情報部

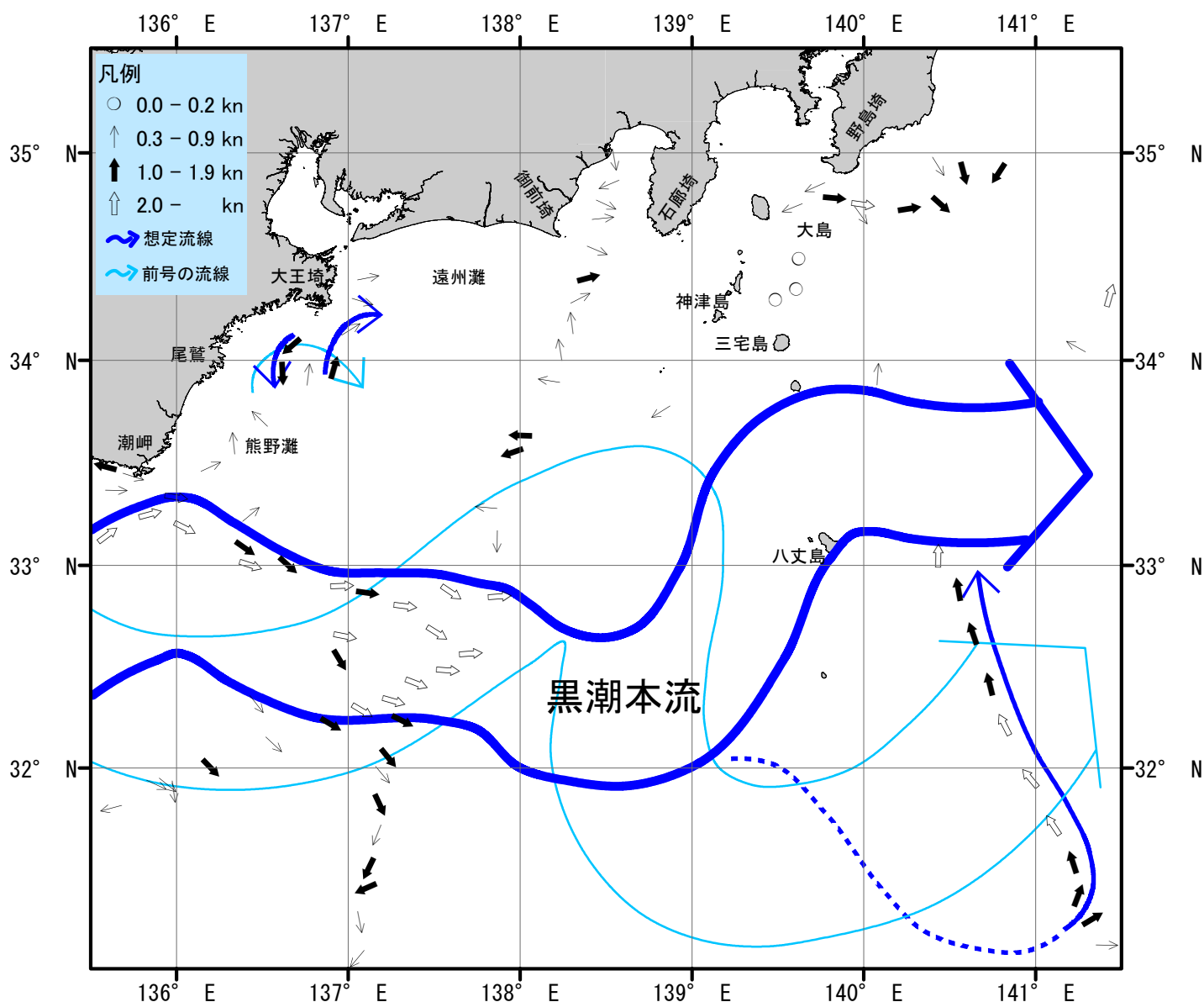
Tel : 052-661-1611 (内線 : 2535)

URL : <http://www1.kaiho.mlit.go.jp/KAN4/index.htm>

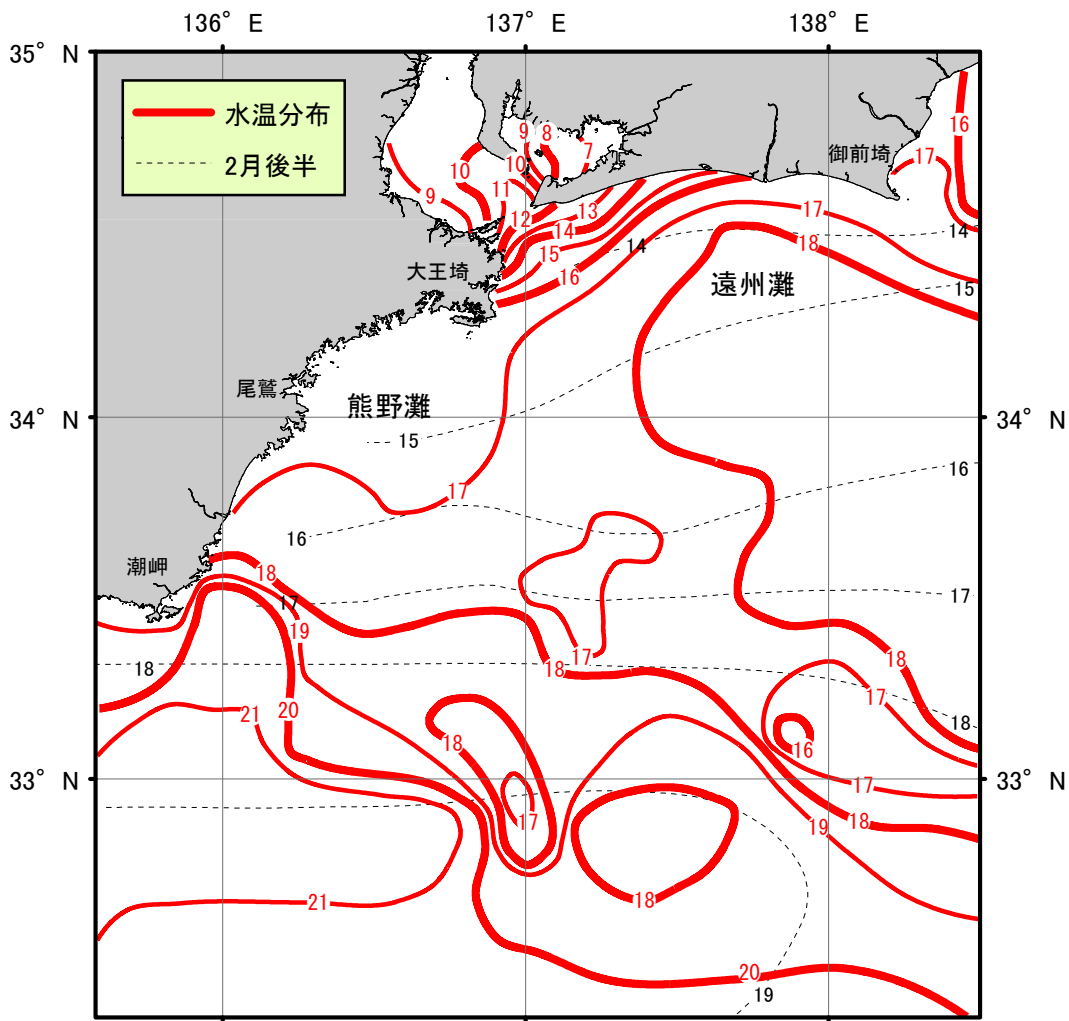
海況：黒潮流軸は、潮岬南25海里、大王埼南90海里、御前埼南125海里、石廊埼南120海里、八丈島西北西25海里を通り、東に流れている。

表面水温は、黒潮流域及びその沖合で19～21℃台となっており、遠州灘沿岸域では12～18℃台、熊野灘沿岸域では16～20℃台となっている。

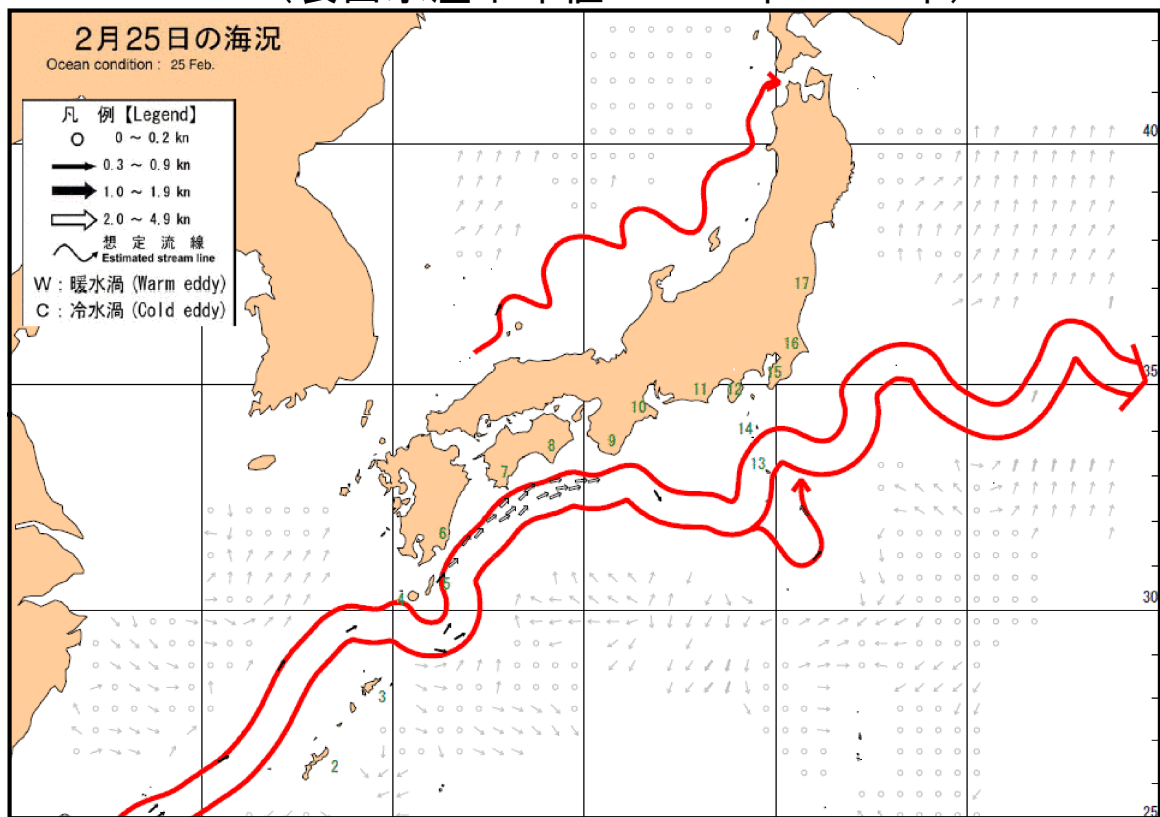
- ・伊勢湾内の水温・・・8～11℃台（平年並み）
  - ・三河湾内の水温・・・6～9℃台（平年並み）
- （平年値：1992年～2014年2月後半の平均値）



海流図（観測期間：平成27年2月13日-平成27年2月26日）



表面水温分布図 (°C) (観測期間：平成27年2月23日-25日)  
 (表面水温平年値：1940年-1993年)



海上保安庁「海洋速報平成27年第37号」  
 黒潮流路 (観測期間：平成27年2月18日-25日)

【資料の出所】

商船三井「KIYO」・「ROKKOSAN」・「RIN YO」・「KASHIMASAN」・「ENERGY ADVANCE」・「AL ZUBARAH」・「ENERGY PROGRESS」・「LIBRA TRADER」、  
 太平洋フェリー「きそ」、和歌山水産試験場「きのくに」、三重県水産研究所「あさま」、北海道教育庁「若竹丸」、水産総合研究センター「蒼鷹丸」、  
 (独)海洋研究開発機構「白鳳丸」、気象庁、海上保安庁、気象衛星「NOAA」