

四管区海洋速報（平成27年第9号）

平成27年5月8日発行

第四管区海上保安本部海洋情報部

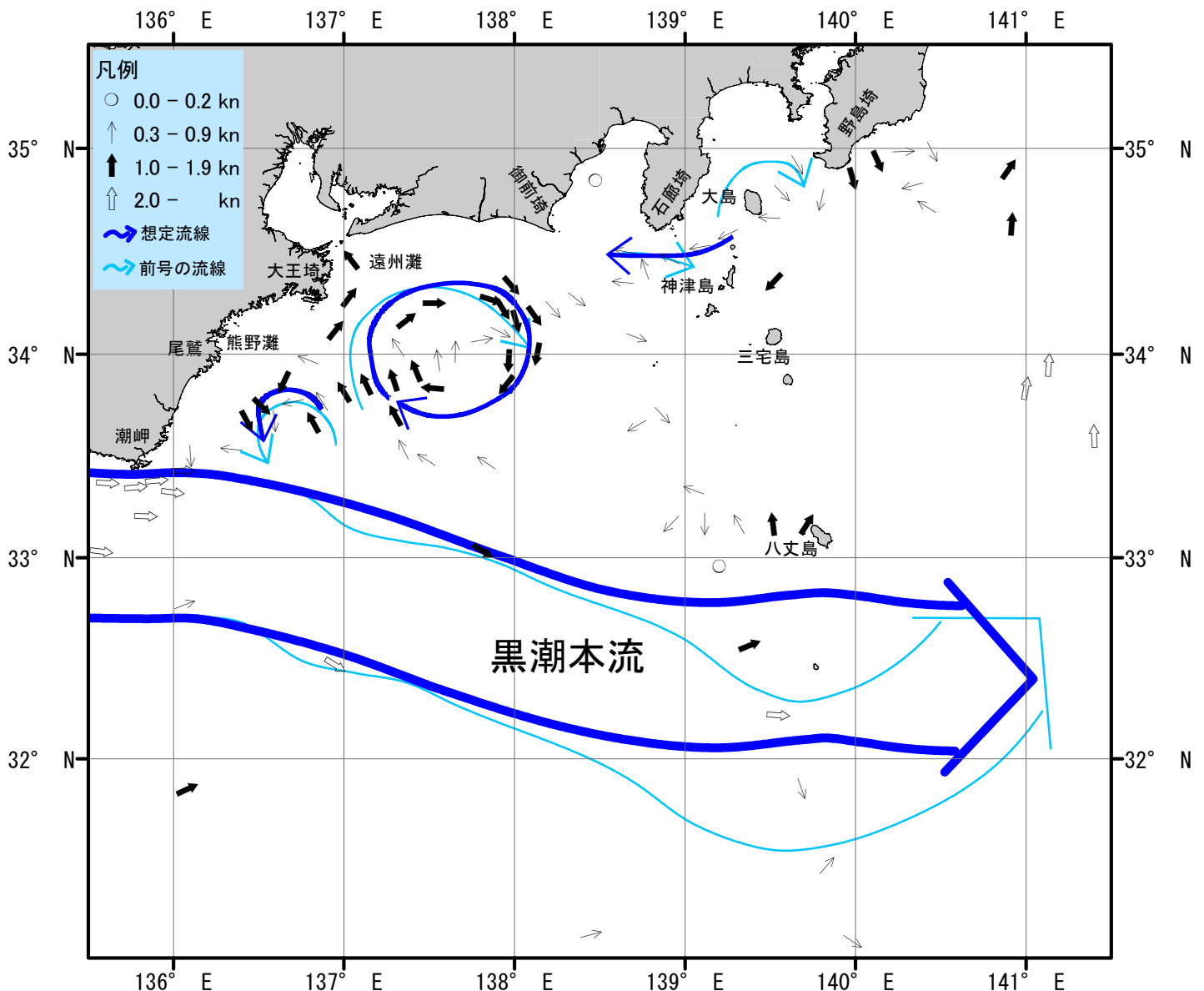
Tel : 052-661-1611（内線：2535）

URL : <http://www1.kaiho.mlit.go.jp/KAN4/index.html>

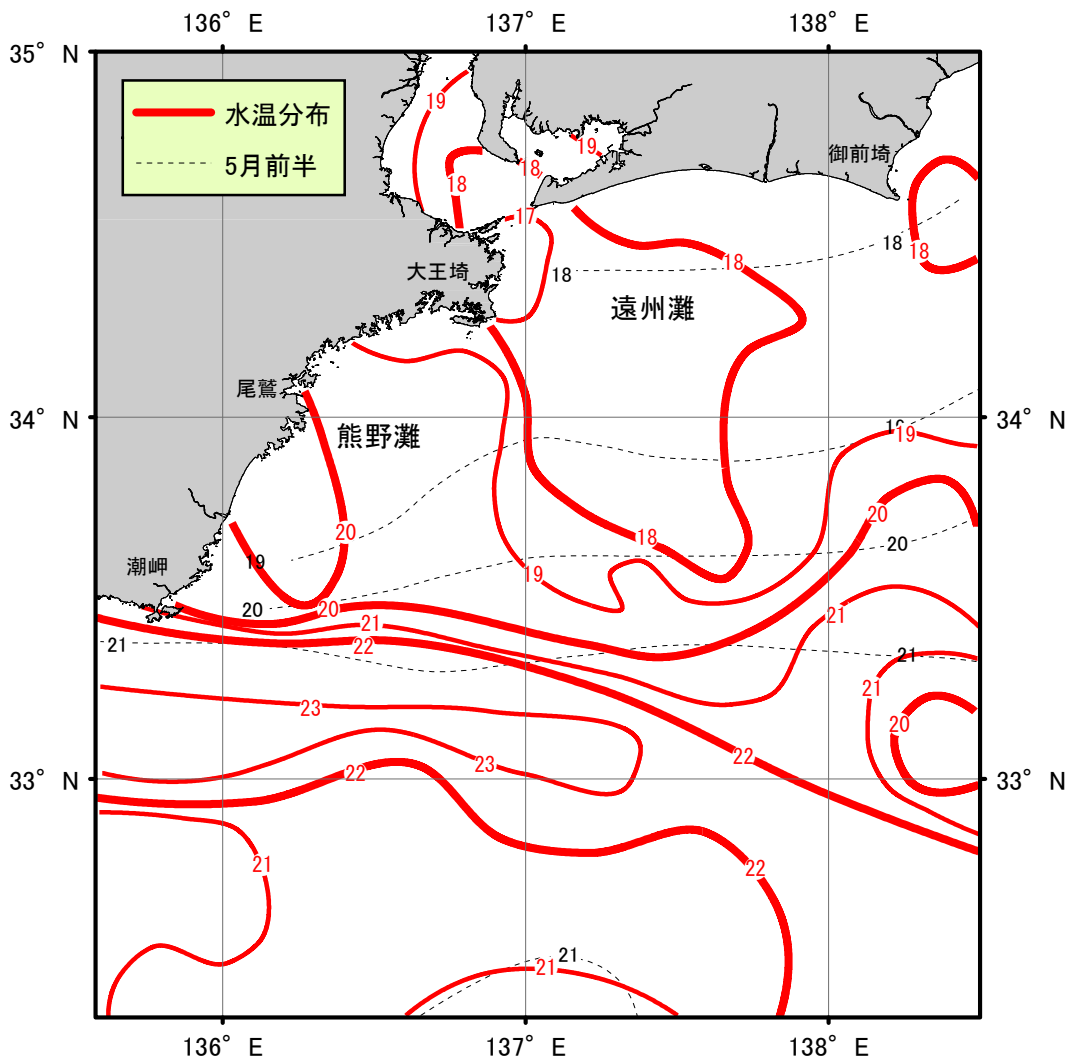
海況：黒潮流軸は、潮岬南15海里、大王埼南70海里、御前埼南115海里、石廊埼南120海里、八丈島南30海里を通り、東に流れている。

表面水温は、黒潮流域及びその沖合で21～23℃台となっており、遠州灘沿岸域では17～19℃台、熊野灘沿岸域では19～21℃台となっている。

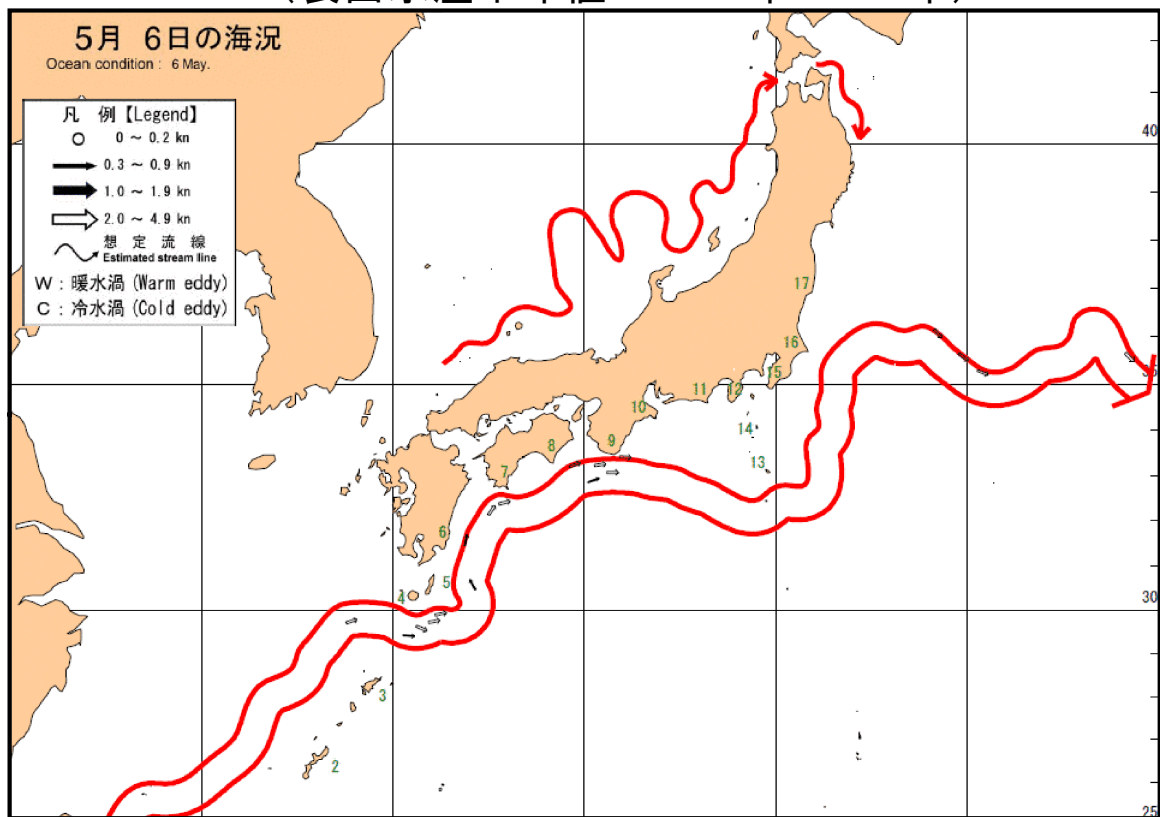
- ・伊勢湾内の水温・・・17～19℃台（平年並み）
- ・三河湾内の水温・・・18～19℃台（平年より2℃高め）
（平年値：1992年～2014年5月前半の平均値）



海流図（観測期間：平成27年4月24日-平成27年5月7日）



表面水温分布図 (°C) (観測期間：平成27年5月6日-7日)
 (表面水温平年値：1940年-1993年)



海上保安庁「海洋速報平成27年第83号」
 黒潮流路 (観測期間：平成27年4月29日-5月6日)

【資料の出所】
 商船三井「MOL MISSION」・「MOL BRIGHTNESS」・「OTOWASAN」、太平洋フェリー「きそ」、静岡県立焼津水産高等学校「やいづ」、千葉県教育庁「千潮丸」、愛知県水産試験場「海幸丸」、三重県水産研究所「あさま」、東京都島しょ農林水産総合センター「たくなん」、水産総合研究センター、気象庁、海上保安庁