

四管区海洋速報（平成27年第10号）

平成27年5月22日発行

第四管区海上保安本部海洋情報部

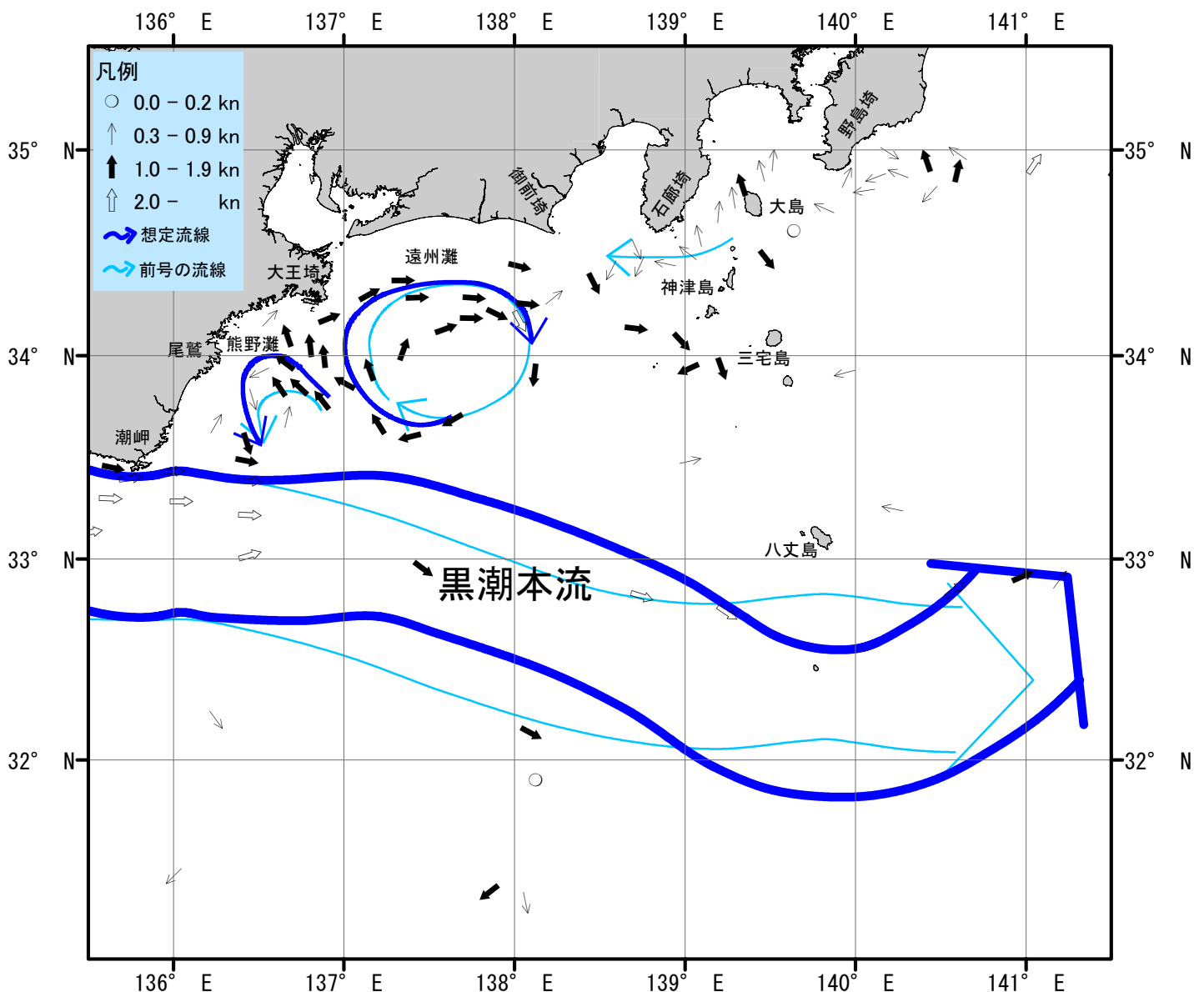
Tel : 052-661-1611（内線 : 2535）

URL : <http://www1.kaiho.mlit.go.jp/KAN4/index.html>

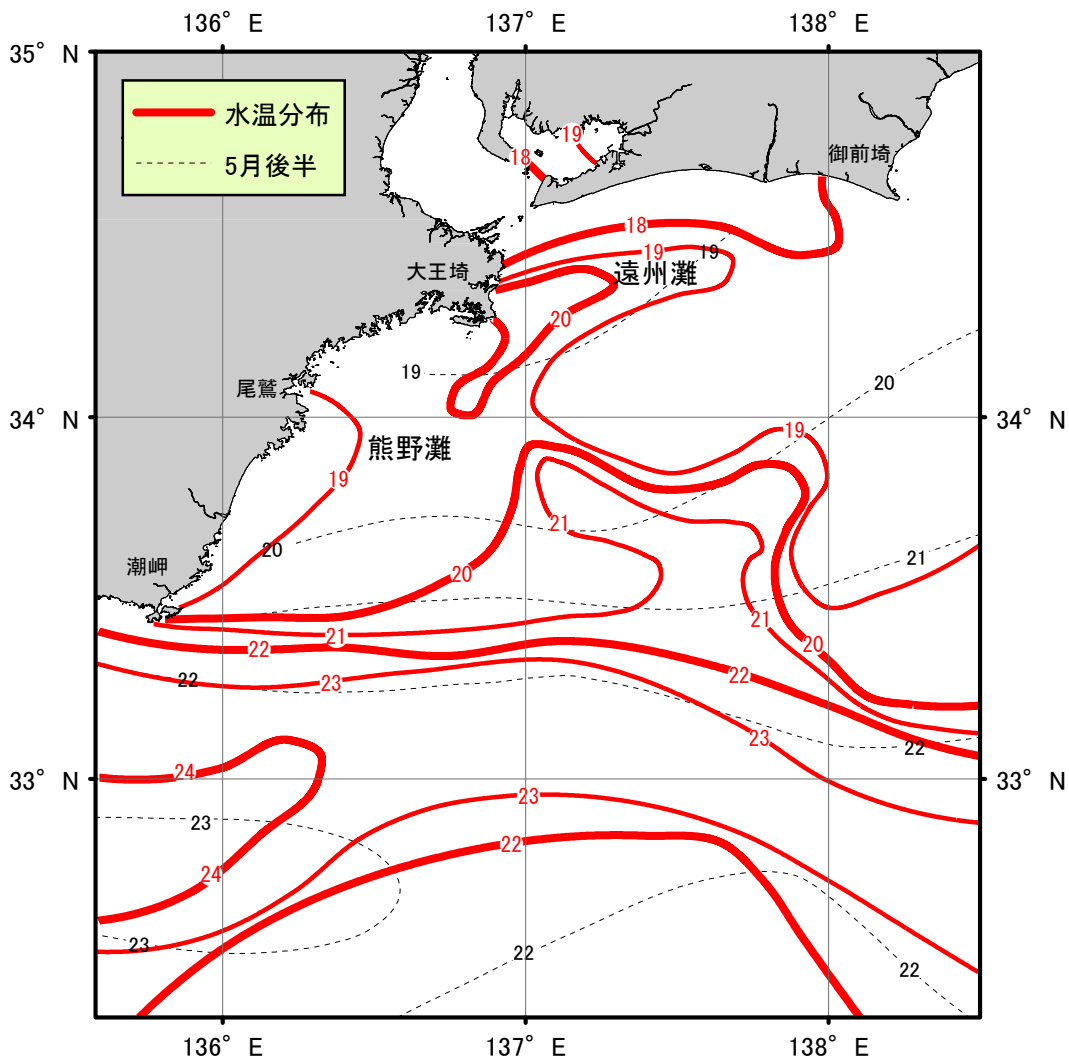
海況：黒潮流軸は、潮岬南15海里、大王崎南65海里、御前崎南95海里、石廊崎南110海里、八丈島南45海里を通り、北東に流れている。

表面水温は、黒潮流域及びその沖合で21～24℃台となっており、遠州灘沿岸域では17～20℃台、熊野灘沿岸域では18～20℃台となっている。

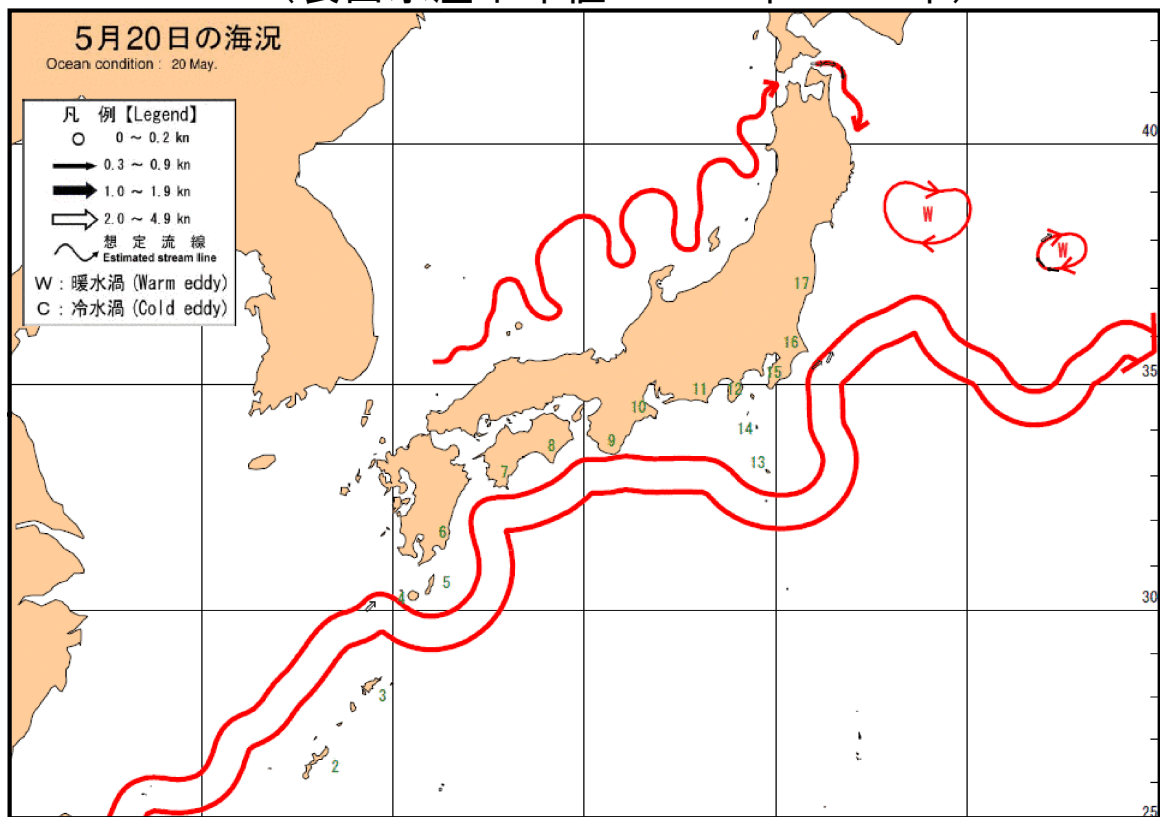
- ・伊勢湾内の水温・・・17℃台（平年より1℃低め）
- ・三河湾内の水温・・・18～19℃台（平年より1℃高め）
（平年値：1992年～2014年5月後半の平均値）



海流図（観測期間：平成27年5月8日～平成27年5月21日）



表面水温分布図 (°C) (観測期間：平成27年5月8日-20日)
 (表面水温平年値：1940年-1993年)



海上保安庁「海洋速報平成27年第93号」
 黒潮流路 (観測期間：平成27年5月13日-5月20日)

【資料の出所】

商船三井「AQUARIUS DREAM」、 「MOL COURAGE」、 「ENERGYADVANCE」、 「SHIZUKISAN」、 「KATSURAGISAN」、 千葉県立水産高校「干潮丸」、 三重水産研究所「あさま」、 和歌山県水産試験場「きのくに」、 静岡県立焼津水産高校「やいづ」、 水産総合研究センター「蒼鷹丸」、 静岡県水産試験場「駿河丸」、 愛知県水産試験場「海幸丸」、 気象庁、海上保安庁、気象衛星「NOAA」