

四管区海洋速報（平成27年第18号）

平成27年9月25日発行

第四管区海上保安本部海洋情報部

Tel : 052-661-1611（内線 : 2535）

URL : <http://www1.kaiho.mlit.go.jp/KAN4/index.html>

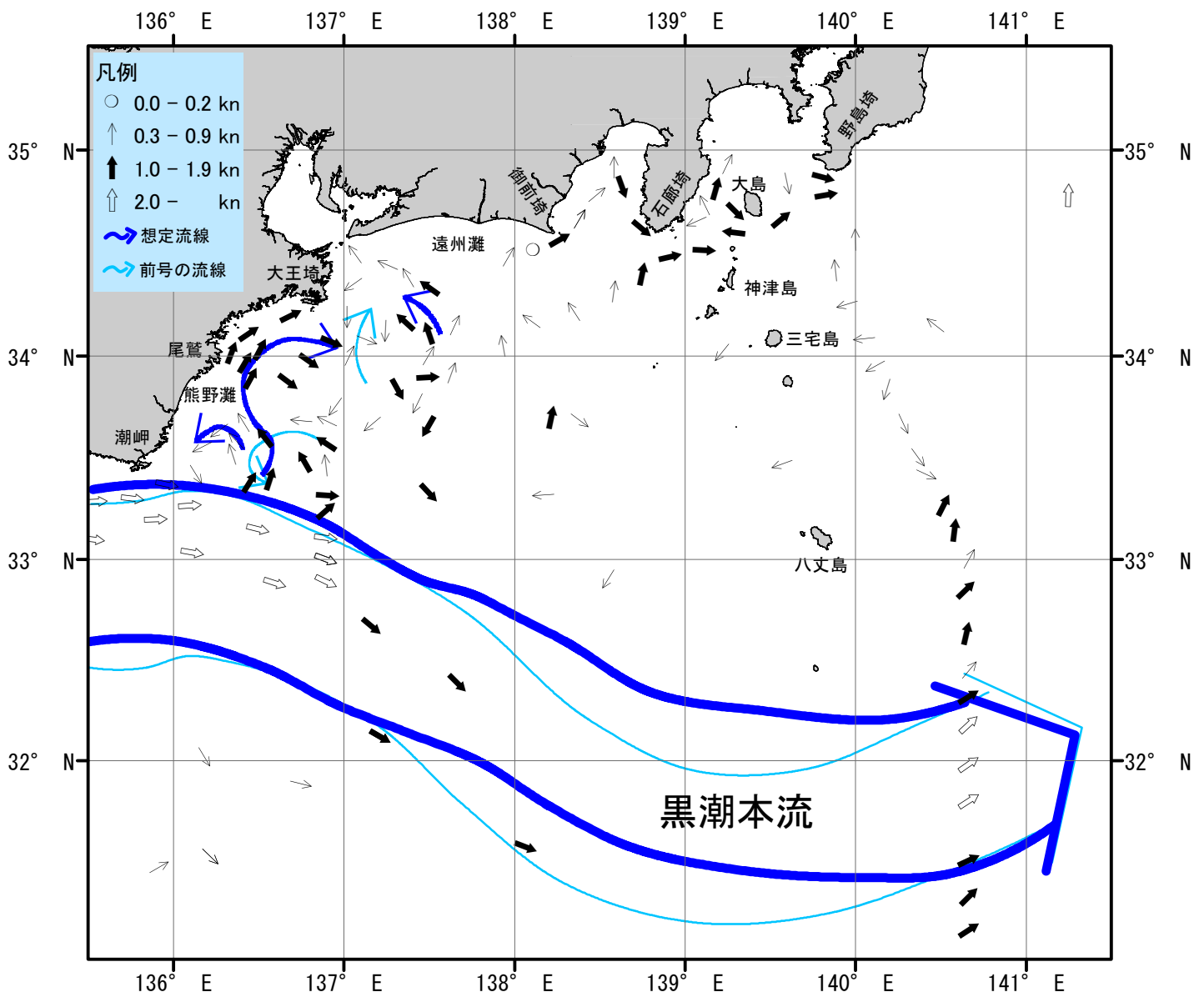
海況：黒潮流軸は、潮岬南15海里、大王埼南75海里、御前埼南130海里、石廊埼南145海里、八丈島南60海里を通り、東北東に流れている。

表面水温は、黒潮流域及びその沖合で25～27℃台となっており、遠州灘沿岸域では24℃台、熊野灘沿岸域では24～26℃台となっている。

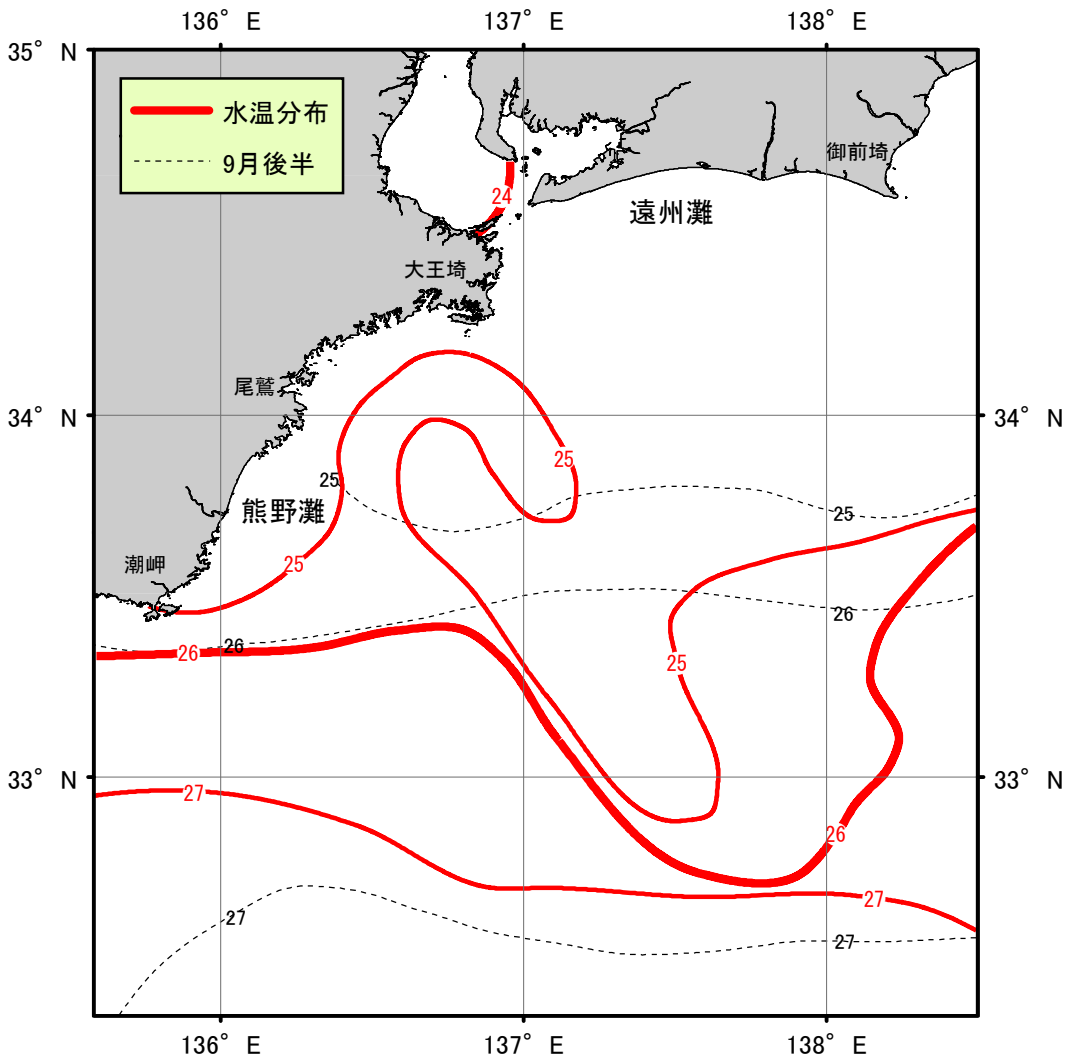
・伊勢湾内の水温・・・23～24℃台（平年より1℃低め）

・三河湾内の水温・・・24℃台（平年より1℃低め）

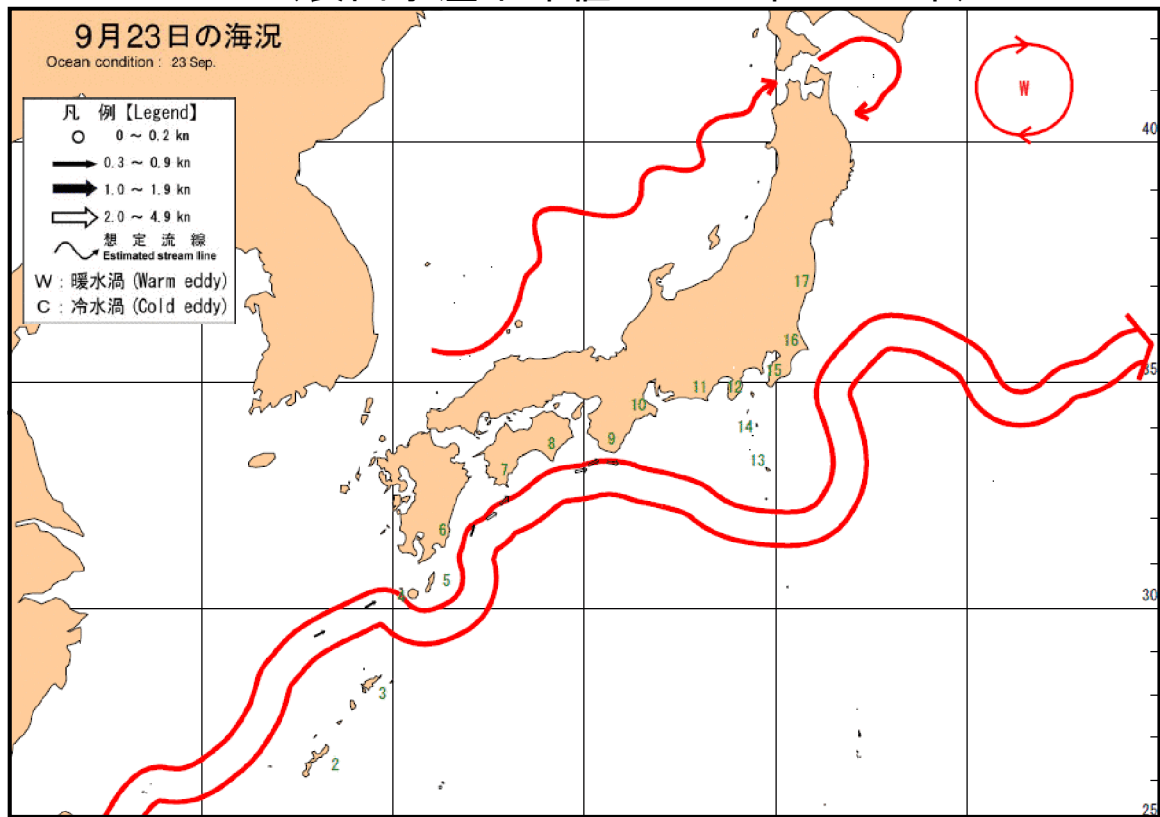
（平年値：1992年～2014年9月後半の平均値）



海流図（観測期間：平成27年9月11日-平成27年9月24日）



表面水温分布図 (°C) (観測期間：平成27年9月11日-9月24日)
 (表面水温平年値：1940年-1993年)



海上保安庁「海洋速報平成27年第179号」
 黒潮流路 (観測期間：平成27年9月16日-9月23日)

【資料の出处】

商船三井「ENERGY PROGRESS」・「LIBRA TRADER」・「KAMINESAN」・「ROKKOSAN」・「AWOBASAN MARU」・「GRAND MEREYA」・「SENSHU MARU」
 ・「KASHIMASAN」、(独)海洋研究開発機構「白鳳丸」、東海汽船「さるびあ丸」、水産総合研究センター、三重県水産研究所、気象庁、
 海上保安庁、気象衛星「NOAA」