

四管区海洋速報（平成28年第1号）

平成28年1月8日発行

第四管区海上保安本部海洋情報部

Tel : 052-661-1611（内線 : 2535）

URL : <http://www1.kaiho.mlit.go.jp/KAN4/index.html>

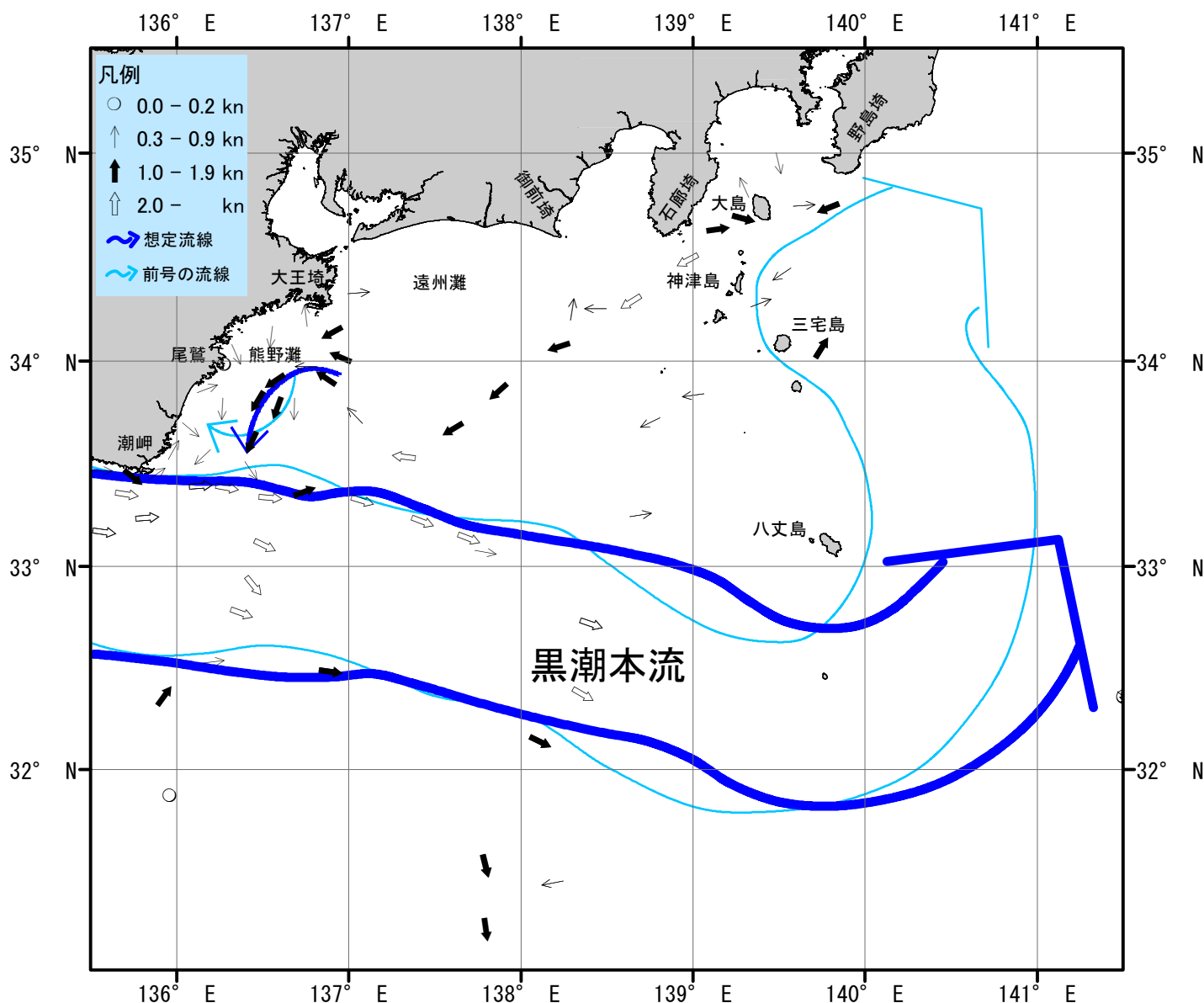
海況：黒潮流軸は、潮岬南15海里、大王埼南70海里、御前埼南105海里、石廊埼南110海里、八丈島南35海里を通り、北東に流れている。

表面水温は、黒潮流域及びその沖合で19～22℃台となっており、遠州灘沿岸域では14～19℃台、熊野灘沿岸域では17～20℃台となっている。

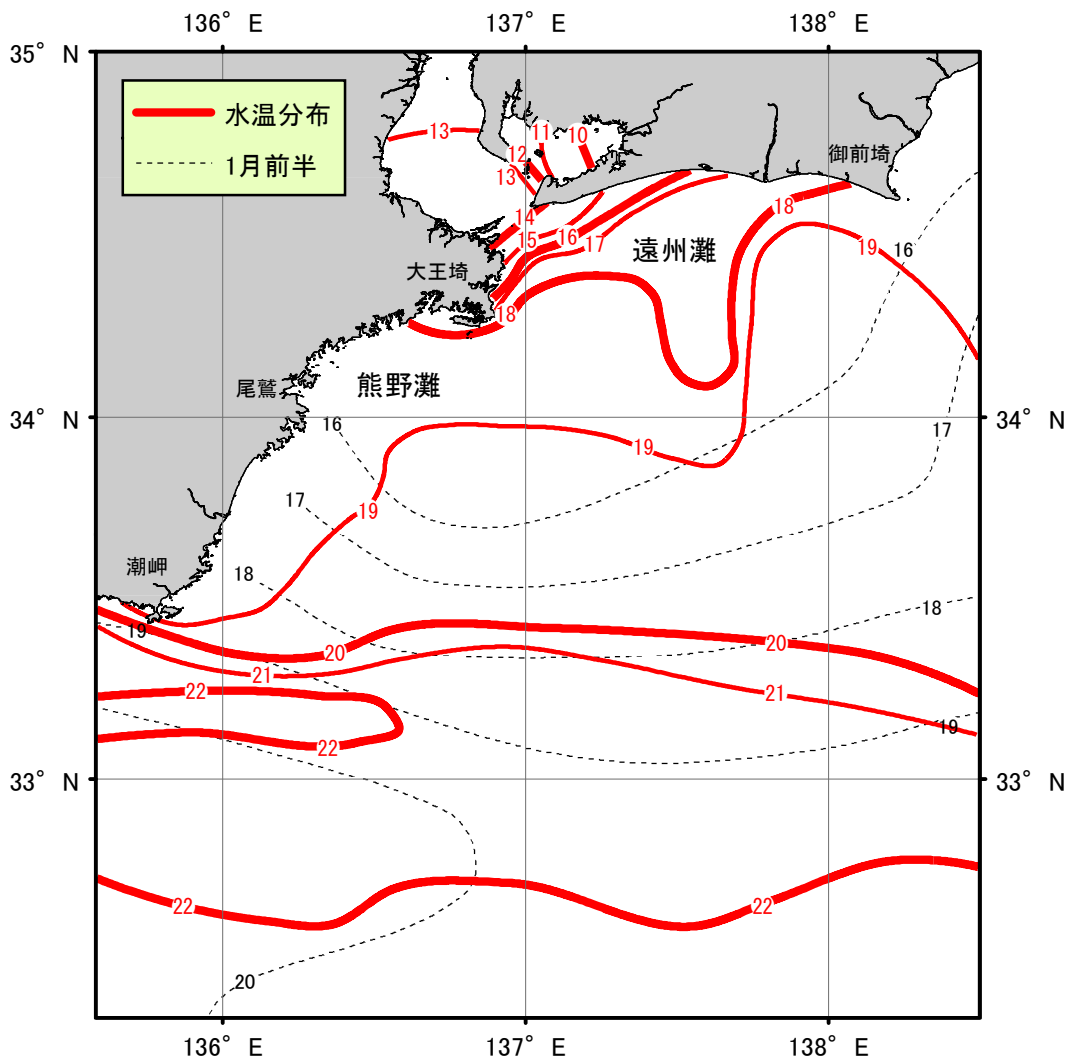
・伊勢湾内の水温・・・12～13℃台（平年より2℃高め）

・三河湾内の水温・・・9～12℃台（平年より2℃高め）

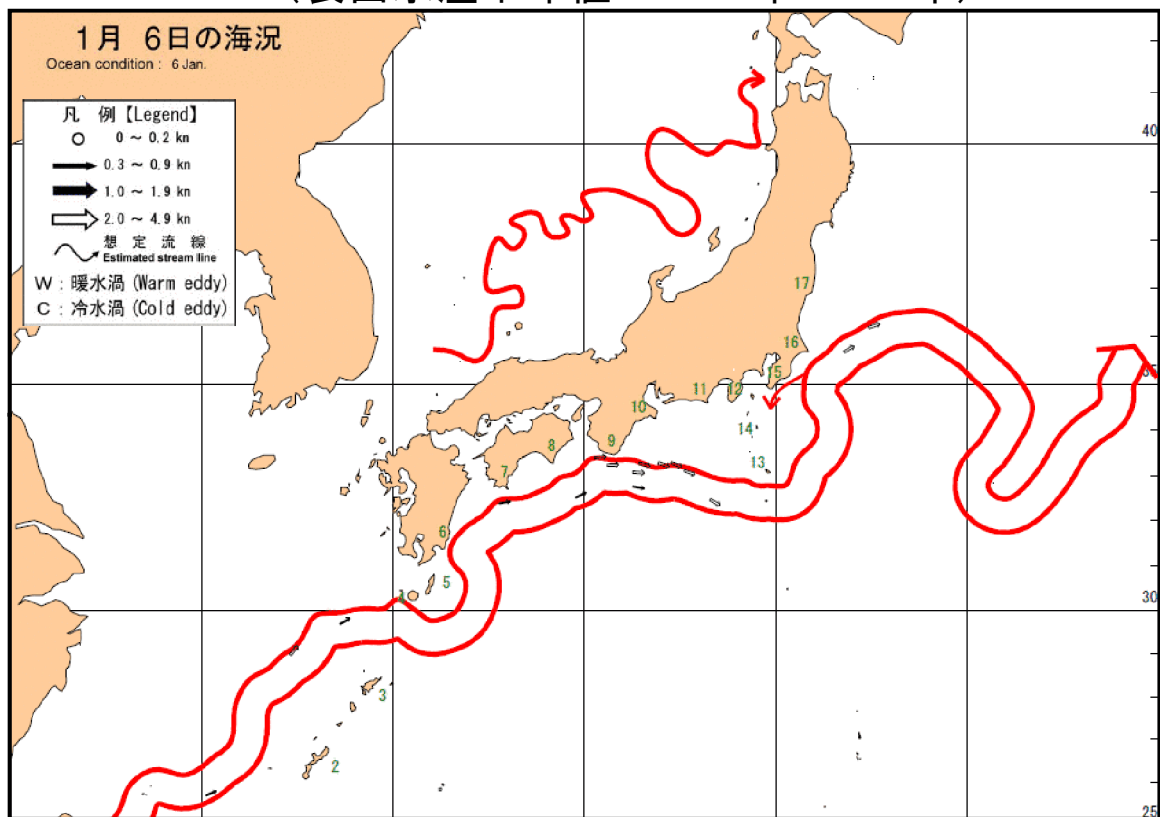
（平年値：1992年～2015年1月前半の平均値）



海流図（観測期間：平成27年12月25日-平成28年1月7日）



表面水温分布図 (°C) (観測期間：平成27年12月25日-平成28年1月7日)
 (表面水温平年値：1940年-1993年)



海上保安庁「海洋速報平成28年第4号」
 黒潮流路 (観測期間：平成27年12月30日-平成28年1月6日)

【資料の出所】
 商船三井「ENERGY PROGRESS」・「KASHIMASAN」・「ENERGY FRONTIER」・「MOL CONTRIBUTION」・「ENERGY ADVANCE」・「AL WAKRAH」、
 東海汽船「さるびあ丸」、和歌山県水産試験場「きのくに」、愛知県水産試験場「海幸丸」、三重県水産研究所「あさま」、
 水産総合研究センター、気象庁、海上保安庁、気象衛星「NOAA」