

# 四管区海洋速報（平成28年第8号）

平成28年4月22日発行

第四管区海上保安本部海洋情報部

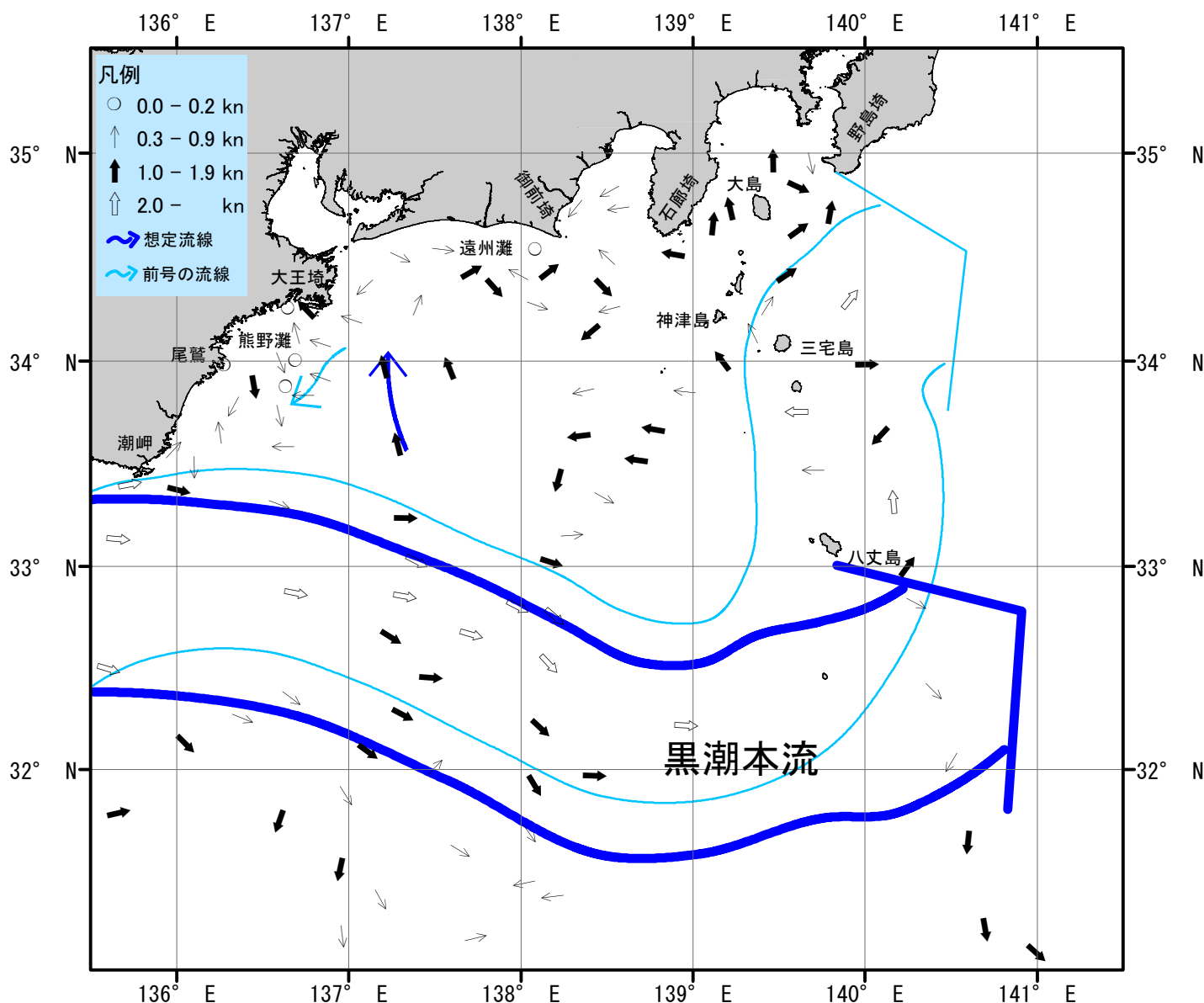
Tel : 052-661-1611 (内線 : 2535)

URL : <http://www1.kaiho.mlit.go.jp/KAN4/index.html>

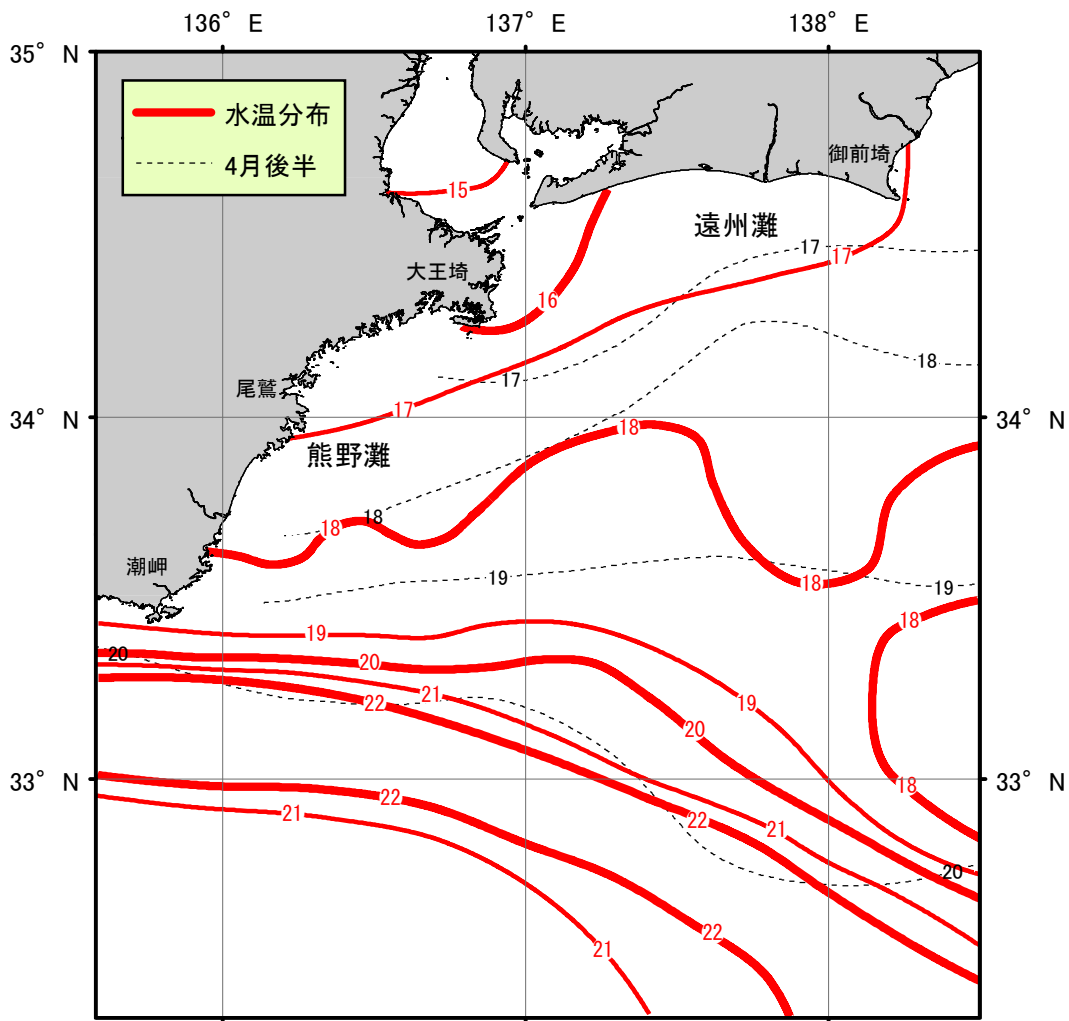
海況：黒潮流軸は、潮岬南25海里、大王埼南80海里、御前埼南130海里、石廊埼南140海里、八丈島南35海里を通り、北東に流れている。

表面水温は、黒潮流域及びその沖合で20～22℃台となっており、遠州灘沿岸域では15～18℃台、熊野灘沿岸域では15～19℃台となっている。

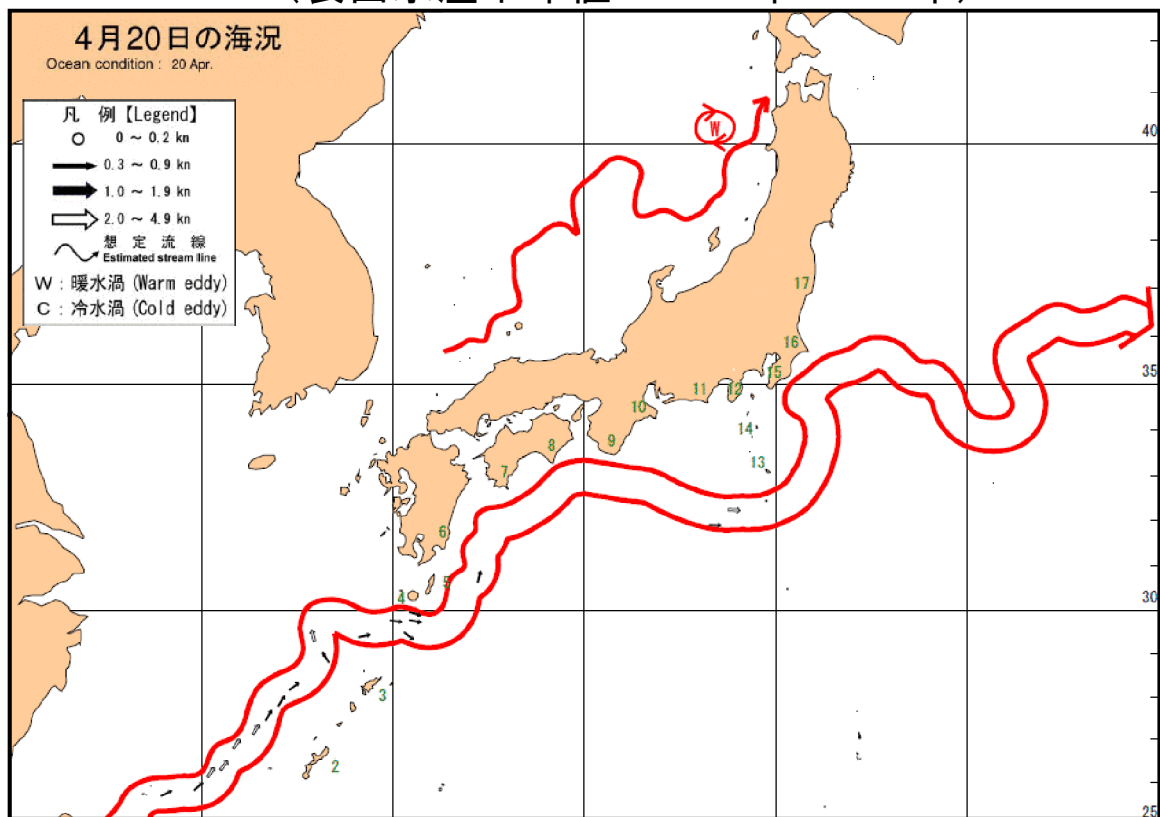
- ・伊勢湾内の水温・・・14～15℃台（平年並み）
- ・三河湾内の水温・・・15℃台（平年より1℃高め）  
（平年値：1992年～2015年4月後半の平均値）



海流図（観測期間：平成28年4月8日-平成28年4月21日）



表面水温分布図 (°C) (観測期間：平成28年4月8日-平成28年4月21日)  
 (表面水温平年値：1940年-1993年)



海上保安庁「海洋速報平成28年第76号」  
 黒潮流路 (観測期間：平成28年4月13日-平成28年4月20日)

【資料の出所】

商船三井「ENERGY PROGRESS」・「MOL CHARISMA」・「SHIZUKISAN」・「JOZEN」・「GRAND MEREYA」・「ENERGY ADVANCE」、  
 東海汽船「橘丸」、和歌山県水産試験場「きのくに」、静岡県立焼津水産高校「やいづ」、千葉県教育庁「千潮丸」、  
 愛知県水産試験場「海幸丸」、水産大学校「天鷹丸」、三重県水産研究所「あさま」、三重大学「勢水丸」、東北区水産研究所「若鷹丸」、  
 水産総合研究センター、防衛省、気象庁、海上保安庁、気象衛星「NOAA」