

# 四管区海洋速報（平成28年第11号）

平成28年6月10日発行

第四管区海上保安本部海洋情報部

Tel : 052-661-1611（内線 : 2535）

URL : <http://www1.kaiho.mlit.go.jp/KAN4/index.html>

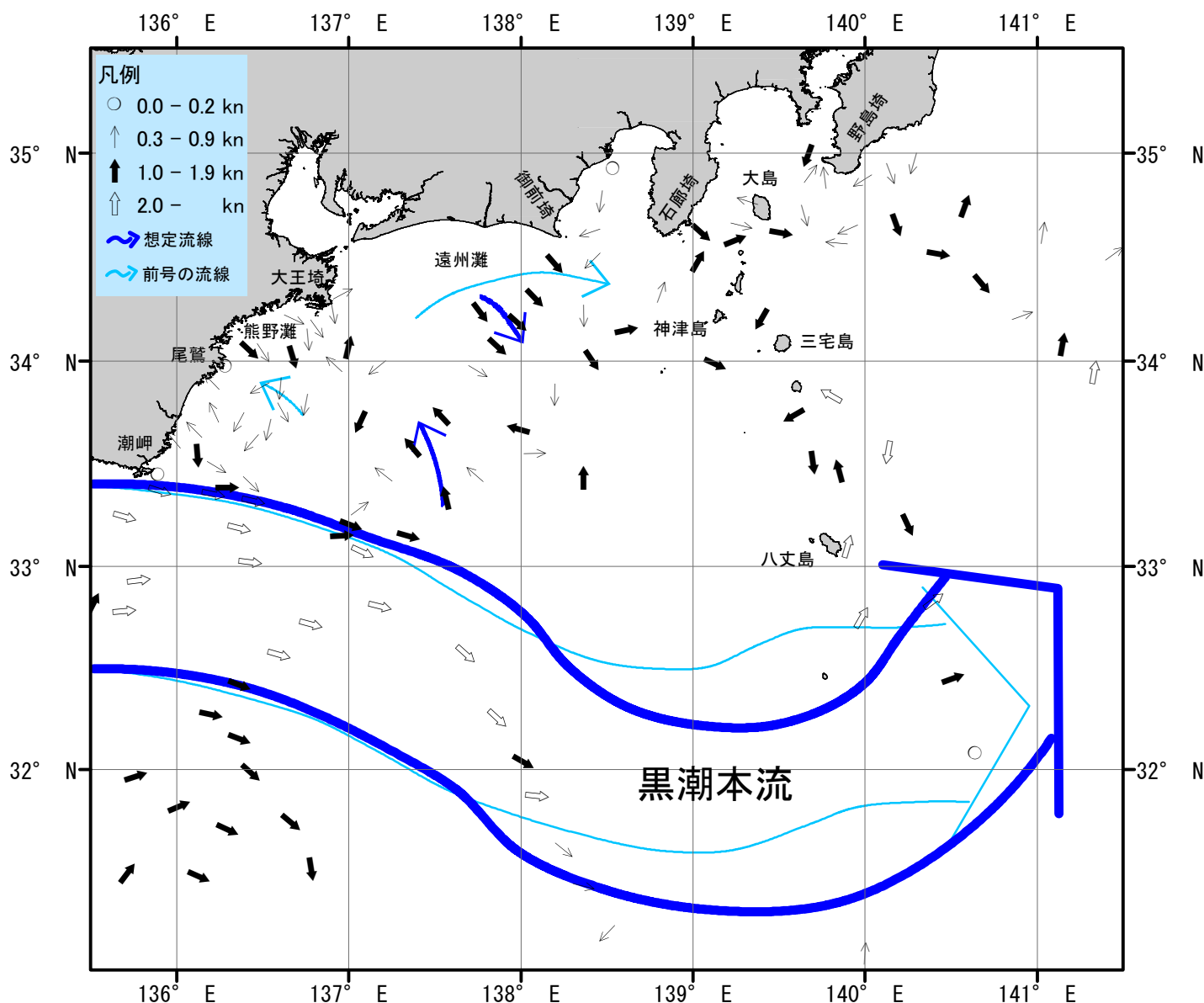
海況：黒潮流軸は、潮岬南20海里、大王埼南80海里、御前埼南140海里、石廊埼南155海里、八丈島南東45海里を通り、北東に流れている。

表面水温は、黒潮流域及びその沖合で23～24℃台となっており、遠州灘沿岸域では20～21℃台、熊野灘沿岸域では20～22℃台となっている。

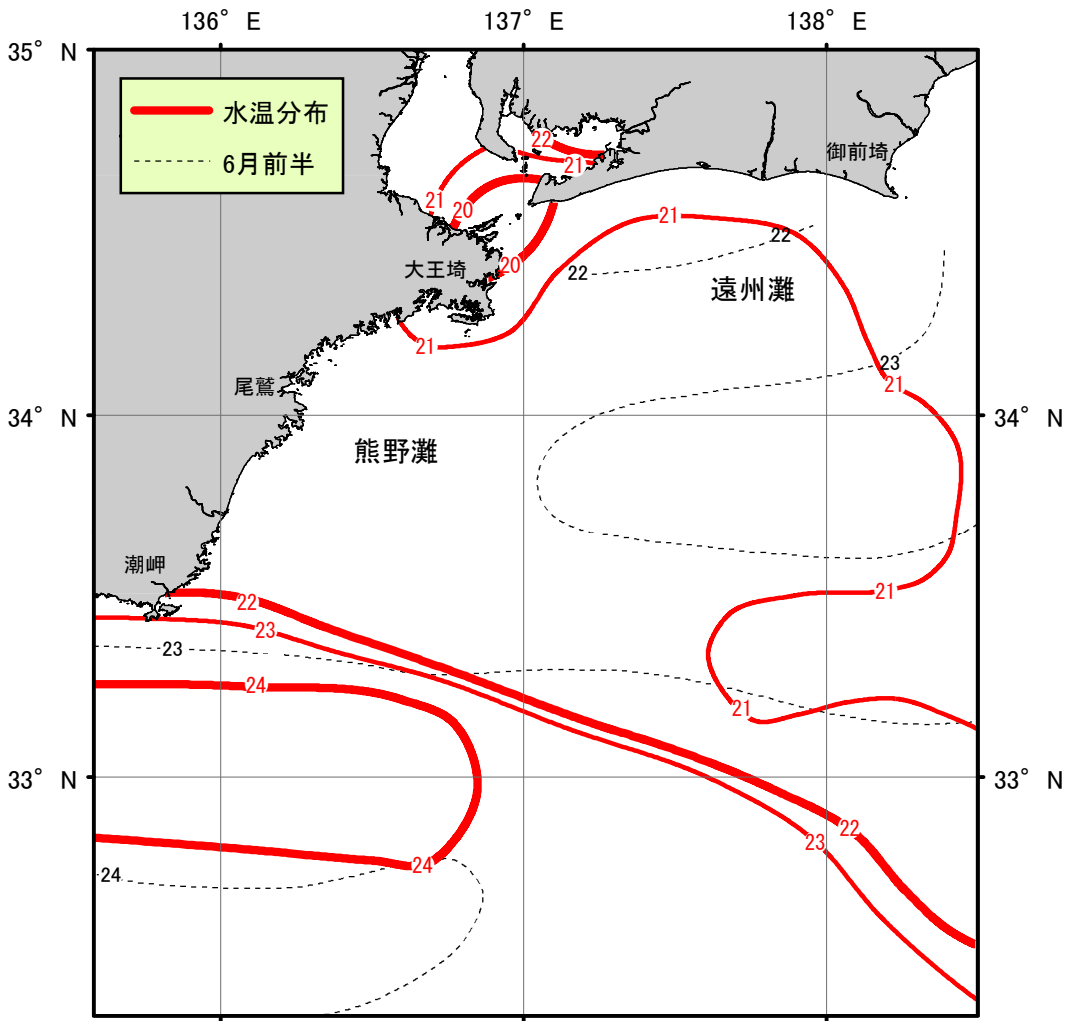
・伊勢湾内の水温・・・19～21℃台（平年より1℃低め）

・三河湾内の水温・・・20～22℃台（平年より1℃高め）

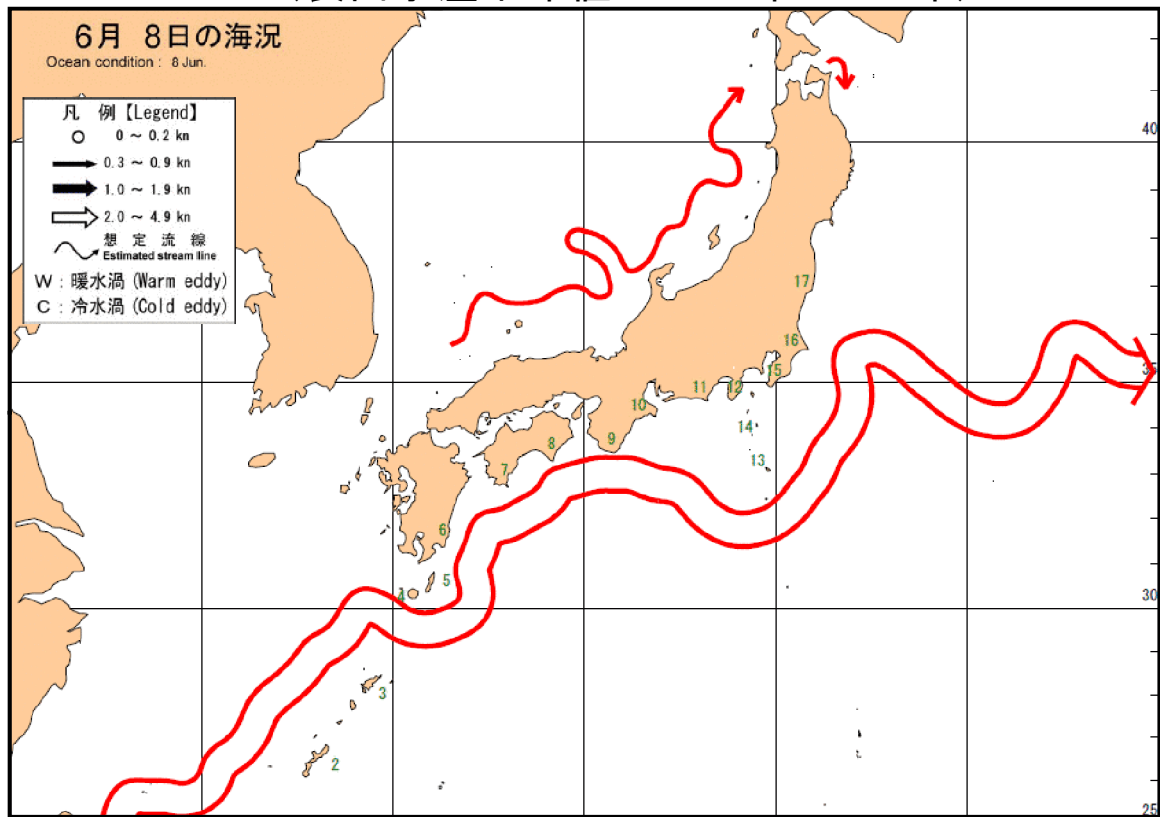
（平年値：1992年～2015年6月前半の平均値）



海流図（観測期間：平成28年5月27日-平成28年6月9日）



表面水温分布図 (°C) (観測期間：平成28年5月27日-平成28年6月9日)  
 (表面水温平年値：1940年-1993年)



海上保安庁「海洋速報平成28年第105号」  
 黒潮流路 (観測期間：平成28年6月1日-平成28年6月8日)

【資料の出所】

商船三井「MOL COMMITMENT」・「MIDNIGHT DREAM」・「OTOWASAN」・「AZUMASAN」・「AZALEA ACE」・「AL WAJBAH」・「ROKKOSAN」・「YUFUSAN」、東海汽船「橘丸」・「さるびあ丸」、小笠原海運「おがさわら丸」、静岡県立焼津水産高校「やいづ」、三重大学「勢水丸」、千葉県教育庁「千潮丸」、静岡県水産試験場「駿河丸」、和歌山県水産試験場「きのくに」、三重県水産研究所「あさま」、海洋研究開発機構「白鳳丸」、水産総合研究センター、防衛省、気象庁、海上保安庁、気象衛星「NOAA」