

四管区海洋速報（平成28年第12号）

平成28年6月24日発行

第四管区海上保安本部海洋情報部

Tel : 052-661-1611（内線 : 2535）

URL : <http://www1.kaiho.mlit.go.jp/KAN4/index.html>

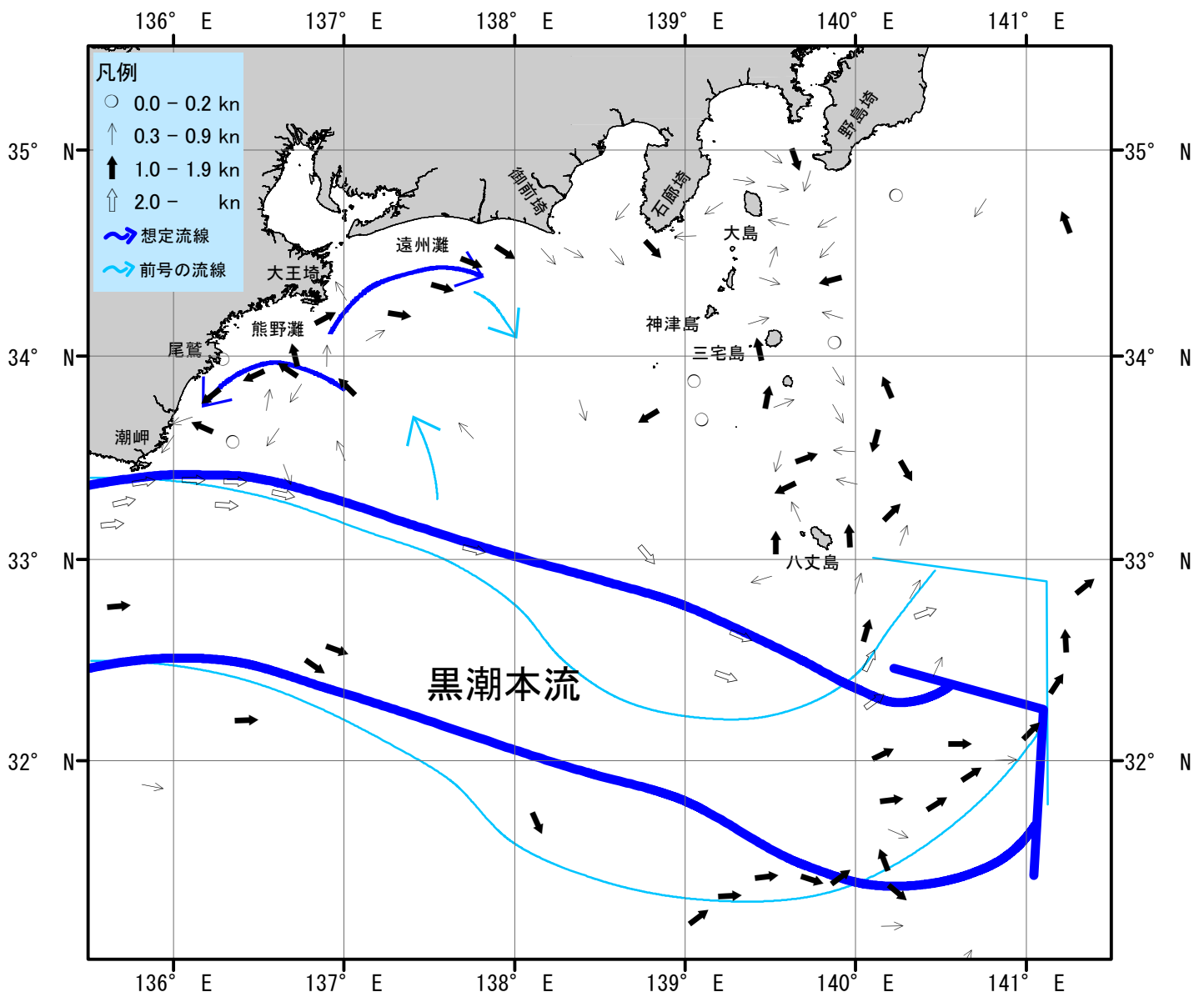
海況：黒潮流軸は、潮岬南20海里、大王崎南75海里、御前崎南115海里、石廊崎南120海里、八丈島南55海里を通り、北東に流れている。

表面水温は、黒潮流域及びその沖合で23～26℃台となっており、遠州灘沿岸域では20～23℃台、熊野灘沿岸域では22～23℃台となっている。

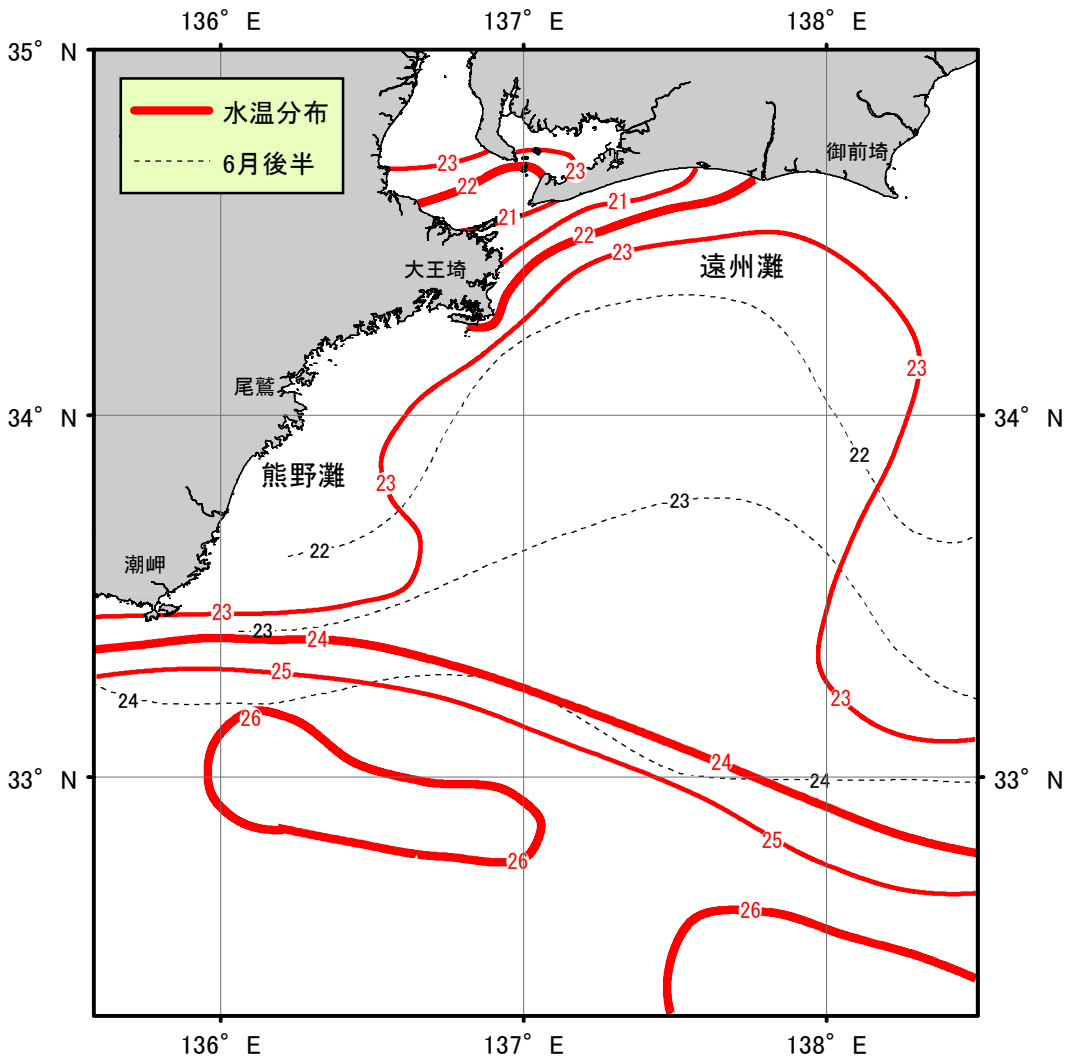
・伊勢湾内の水温・・・20～23℃台（平年より1℃低め）

・三河湾内の水温・・・22～23℃台（平年より1℃高め）

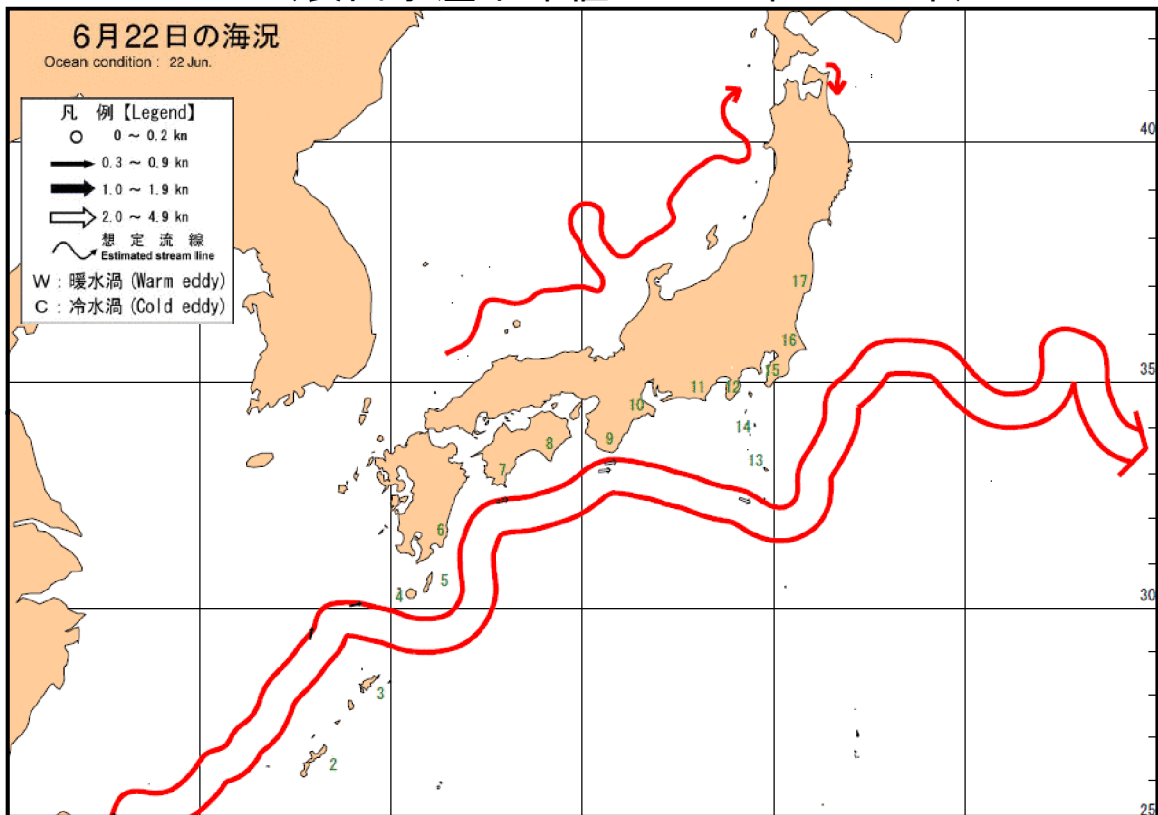
（平年値：1992年～2015年6月後半の平均値）



海流図（観測期間：平成28年6月10日-平成28年6月23日）



表面水温分布図 (°C) (観測期間：平成28年6月10日-平成28年6月23日)
 (表面水温平年値：1940年-1993年)



海上保安庁「海洋速報平成28年第115号」
 黒潮流路 (観測期間：平成28年6月15日-平成28年6月22日)

【資料の出所】
 商船三井「ENERGY FRONTIER」・「KATSURAGISAN」・「AL WAKRAH」・「ENERGY ADVANCE」・「KASAGISAN」、東海汽船「さるびあ丸」、小笠原海運「おがさわら丸」、静岡県立焼津水産高校「やいづ」、三重大学「勢水丸」、和歌山県水産試験場「きのくに」、愛知県水産試験場「海幸丸」、三重県水産研究所、水産総合研究センター、防衛省、気象庁、海上保安庁、気象衛星「NOAA」