

# 四管区海洋速報（平成28年第15号）

平成28年8月12日発行

第四管区海上保安本部海洋情報部

Tel : 052-661-1611 (内線 : 2535)

URL : <http://www1.kaiho.mlit.go.jp/KAN4/index.html>

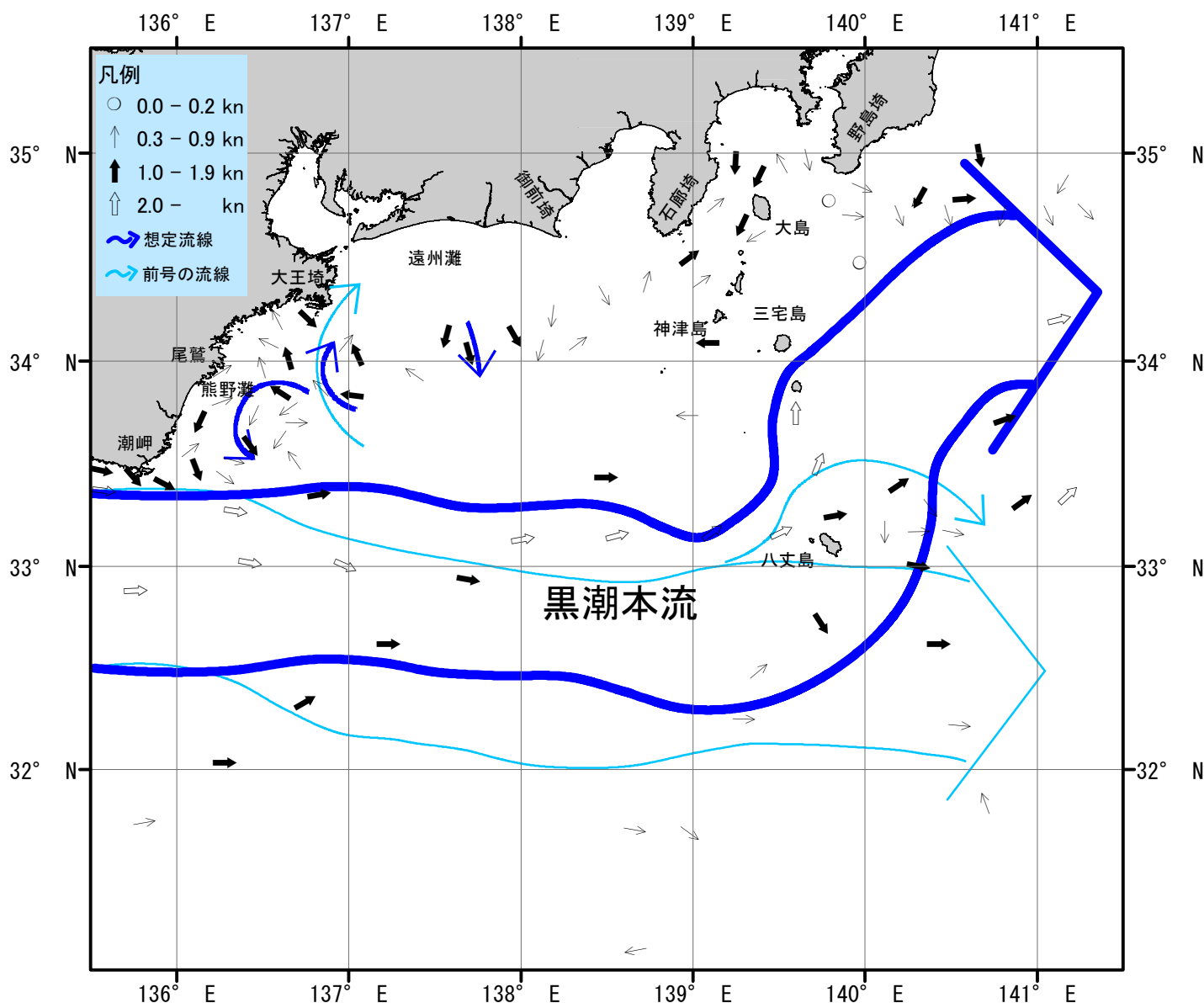
海況：黒潮流軸は、潮岬南20海里、大王埼南65海里、御前埼南95海里、石廊埼南110海里、八丈島付近を通り、東に流れている。

表面水温は、黒潮流域及びその沖合で28～29℃台となっており、遠州灘沿岸域では25～27℃台、熊野灘沿岸域では26～28℃台となっている。

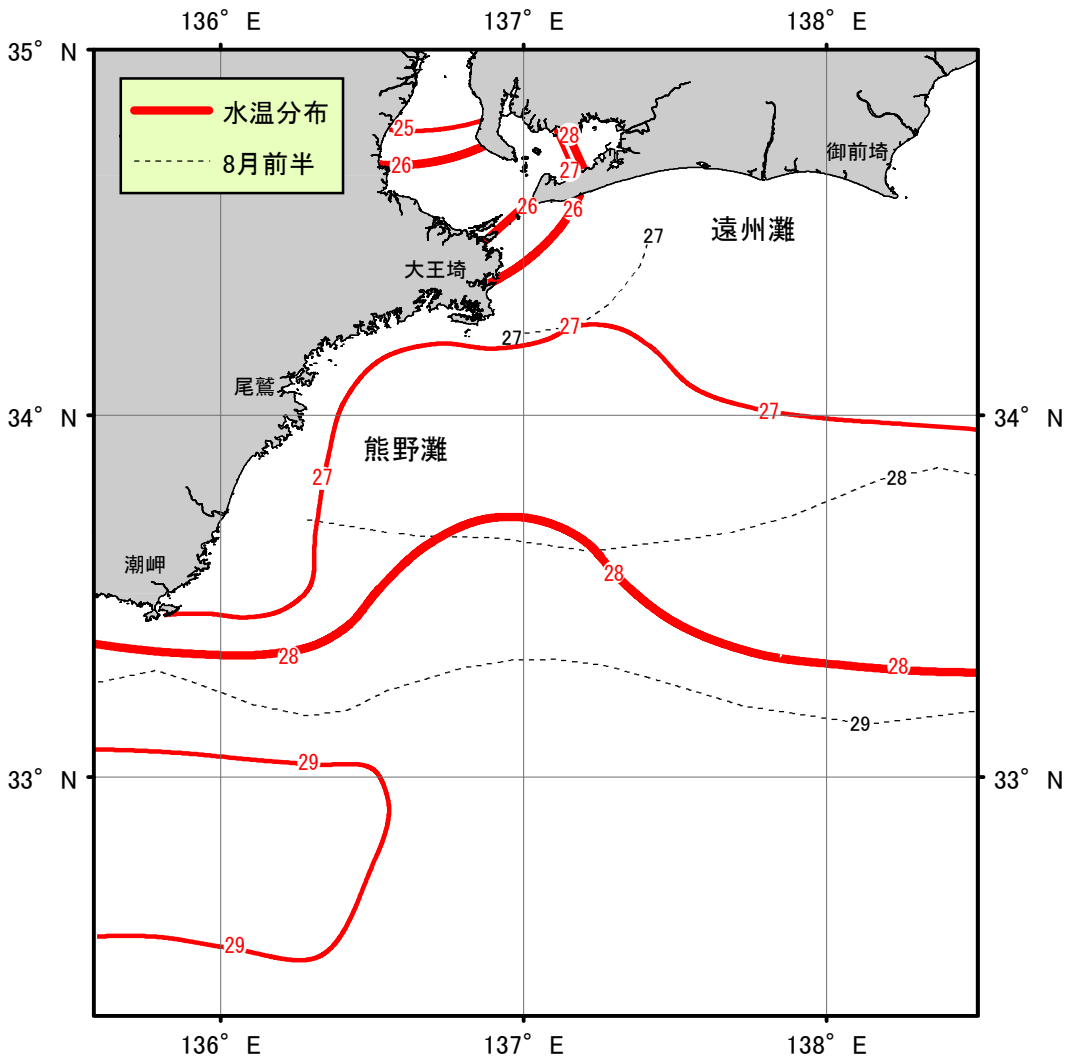
・伊勢湾内の水温・・・24～26℃台（平年より2℃低め）

・三河湾内の水温・・・26～28℃台（平年並み）

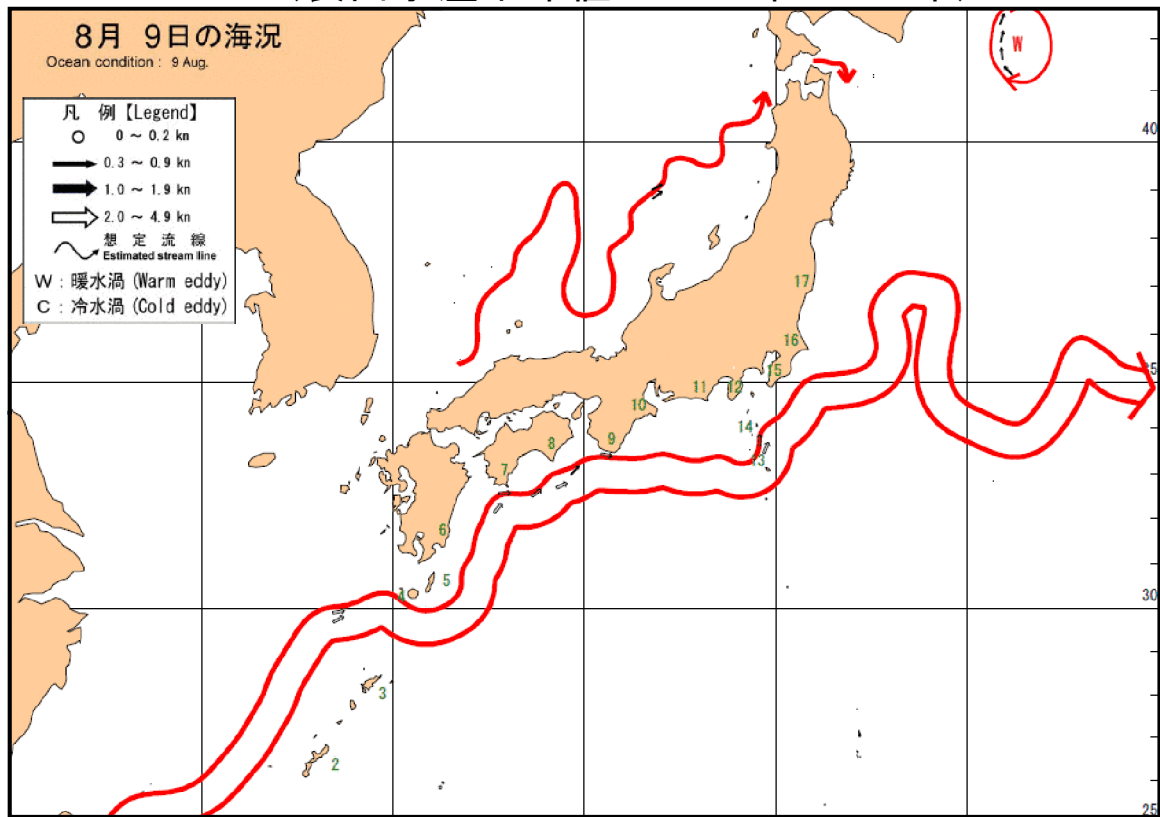
（平年値：1992年～2015年8月前半の平均値）



海流図（観測期間：平成28年7月22日-平成28年8月10日）



表面水温分布図 (°C) (観測期間：平成28年7月22日-平成28年8月10日)  
 (表面水温平年値：1940年-1993年)



海上保安庁「海洋速報平成28年第148号」  
 黒潮流路 (観測期間：平成28年8月2日-平成28年8月9日)

【資料の出所】

商船三井「AWOBASAN MARU」・「MOL BRIGHTNESS」・「MOL CREATION」・「KATSURAGISAN」・「ENERGY ADVANCE」・「ENERGY PROGRESS」・「DYNA CRANE」、東海汽船「さるびあ丸」・「橘丸」、小笠原海運「おがさわら丸」、和歌山県水産試験場「きのくに」、徳島県立農林水産総合技術支援センター「とくしま」、東京海洋大学「海鷹丸」、東京都島しょ農林水産総合センター「たくなん」、静岡県水産技術研究所「駿河丸」、水産大学校「耕洋丸」、海洋研究開発機構「新青丸」、愛知県水産試験場「海幸丸」、三重県水産研究所「あさま」、水産総合研究センター、防衛省、気象庁、海上保安庁、気象衛星「NOAA」