

四管区海洋速報（平成28年第21号）

平成28年11月11日発行

第四管区海上保安本部海洋情報部

Tel : 052-661-1611（内線 : 2535）

URL : <http://www1.kaiho.mlit.go.jp/KAN4/index.html>

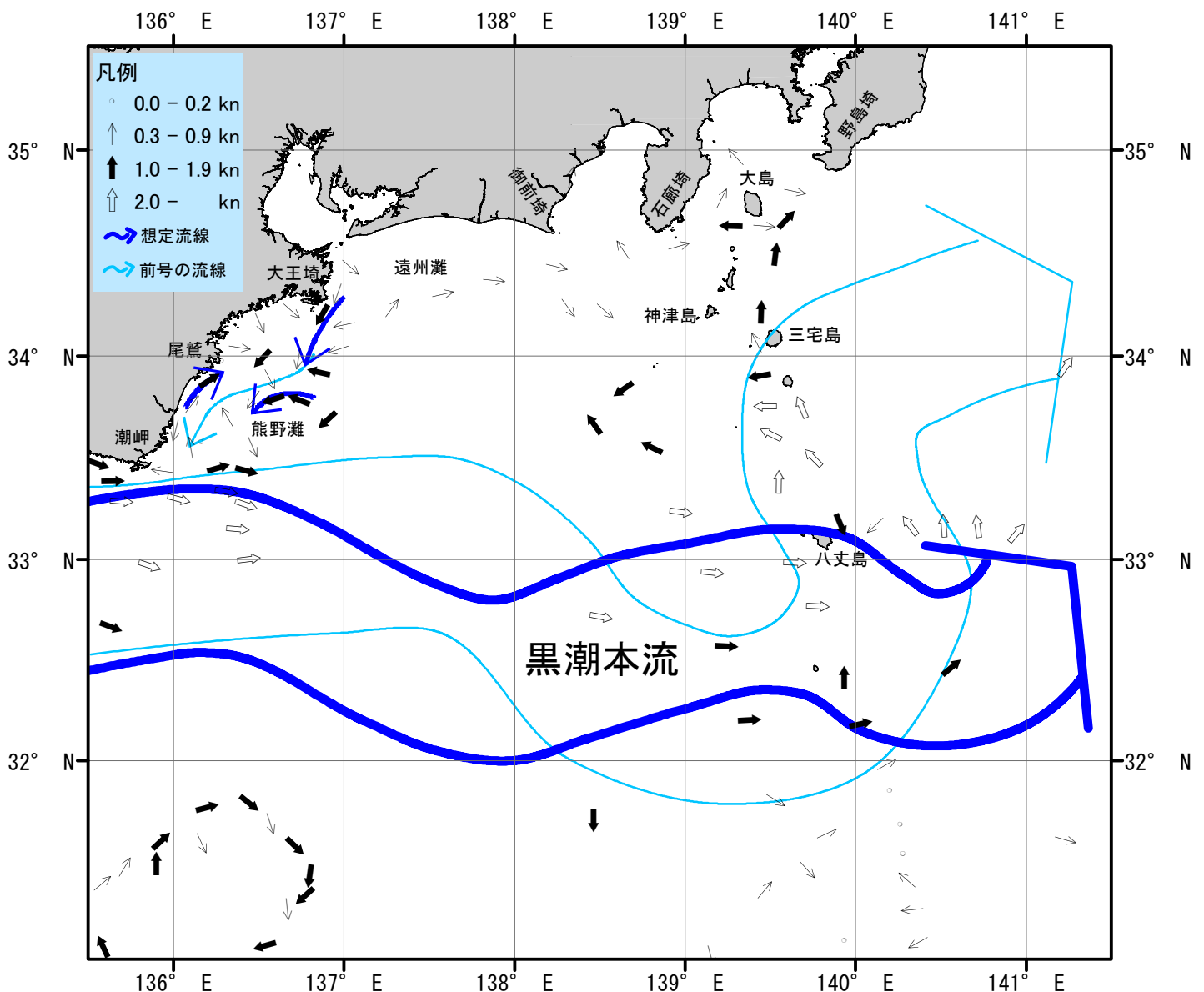
海況：黒潮流軸は、潮岬南20海里、大王埼南85海里、御前埼南115海里、石廊埼南110海里、八丈島付近を通り、北東に流れている。

表面水温は、黒潮流域及びその沖合で25～26℃台となっており、遠州灘沿岸域では20～23℃台、熊野灘沿岸域では21～23℃台となっている。

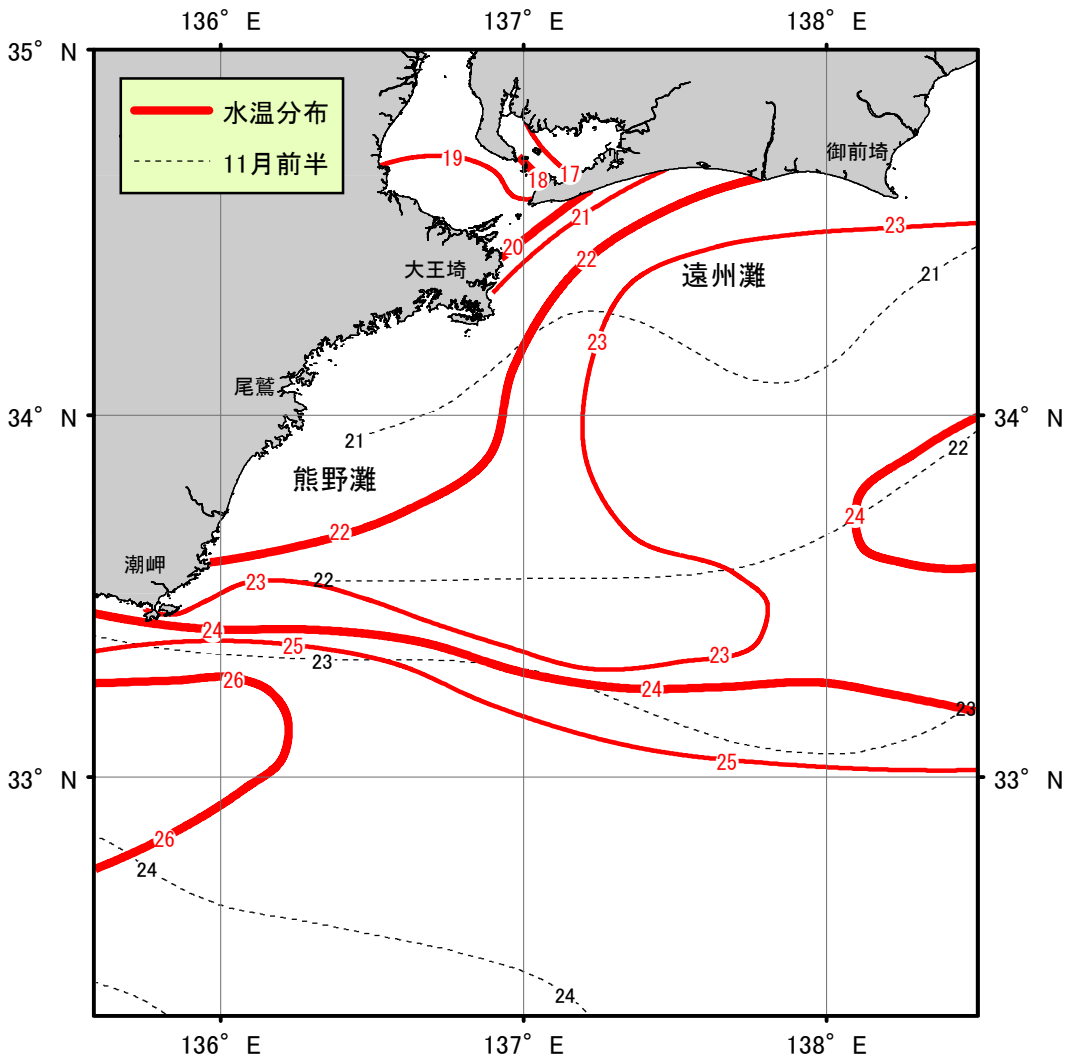
・伊勢湾内の水温・・・18～19℃台（平年より1℃低め）

・三河湾内の水温・・・16～17℃台（平年より2℃低め）

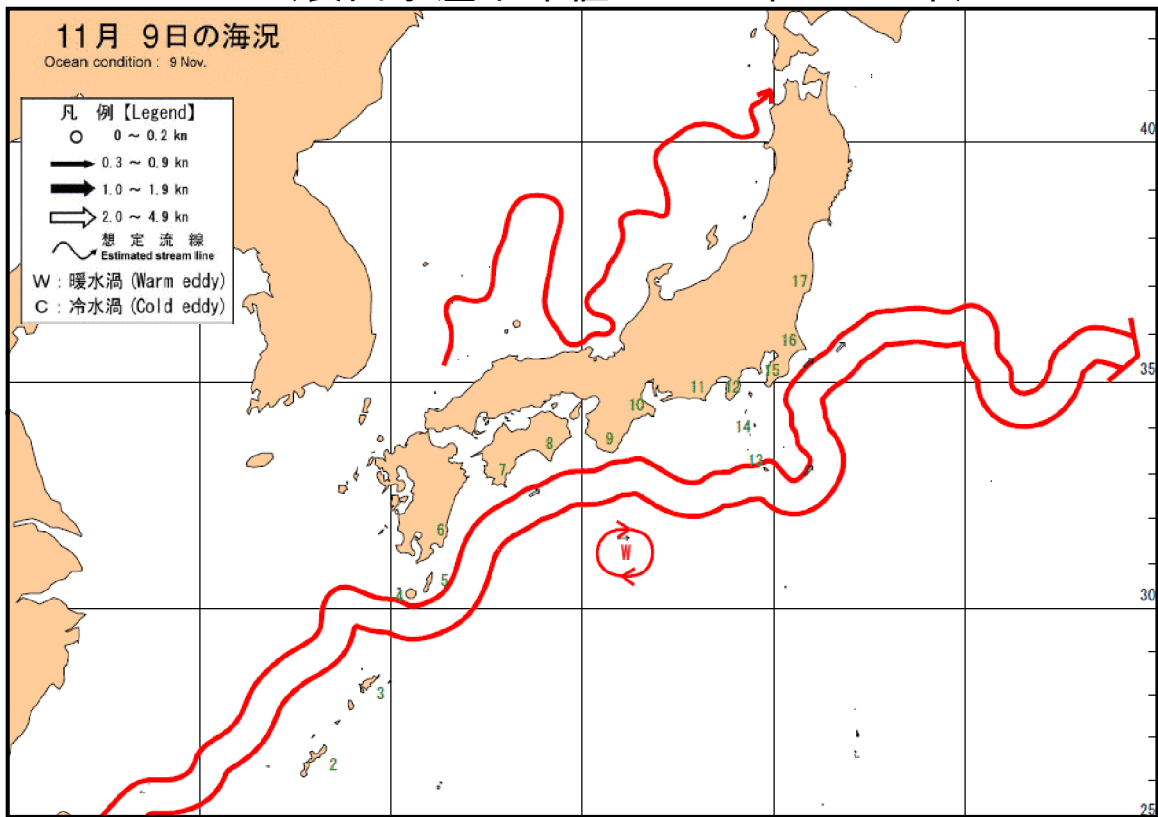
（平年値：1992年～2015年11月前半の平均値）



海流図（観測期間：平成28年10月28日-平成28年11月10日）



表面水温分布図 (°C) (観測期間：平成28年10月28日-平成28年11月10日)
 (表面水温平年値：1940年-1993年)



海上保安庁「海洋速報平成28年第209号」
 黒潮流路 (観測期間：平成28年11月2日-平成28年11月9日)

【資料の出所】

商船三井「ENERGY FRONTIER」・「GRAND MEREYA」・「MOL COMMITMENT」・「AL ZUBARAH」・「DYNA CRANE」・「KATSURAGISAN」、東海汽船「さるびあ丸」・「橘丸」、小笠原海運「おがさわら丸」、千葉県教育庁「千潮丸」、宮崎県立宮崎海洋高校「進洋丸」、静岡県立焼津水産高校「やいづ」、三重大学「勢水丸」、東京都島しょ農林水産総合センター「たくなん」、和歌山県水産試験場「きのくに」、三重県水産研究所「あさま」、水産総合研究センター「蒼鷹丸」、防衛省、気象庁、海上保安庁、気象衛星「NOAA」