

四管区海洋速報（平成29年第2号）

平成29年1月27日発行

第四管区海上保安本部海洋情報部

Tel : 052-661-1611 (内線 : 2535)

URL : <http://www1.kaiho.mlit.go.jp/KAN4/index.html>

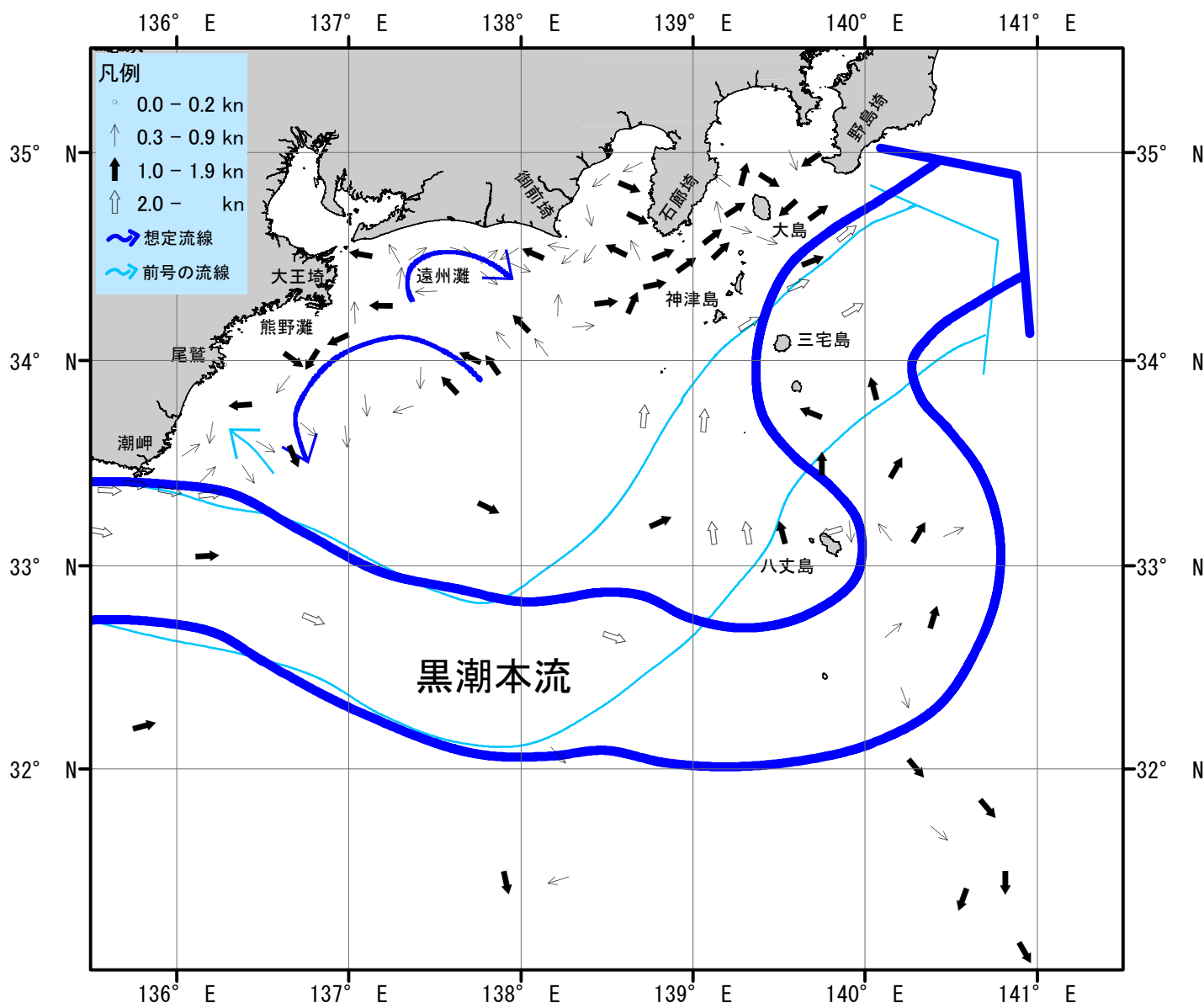
海況：黒潮流軸は、潮岬南15海里、大王崎南80海里、御前崎南115海里、石廊崎南120海里、八丈島東20海里を通り、北東に流れている。

表面水温は、黒潮流域及びその沖合で20～22℃台となっており、遠州灘沿岸域では12～17℃台、熊野灘沿岸域では16～18℃台となっている。

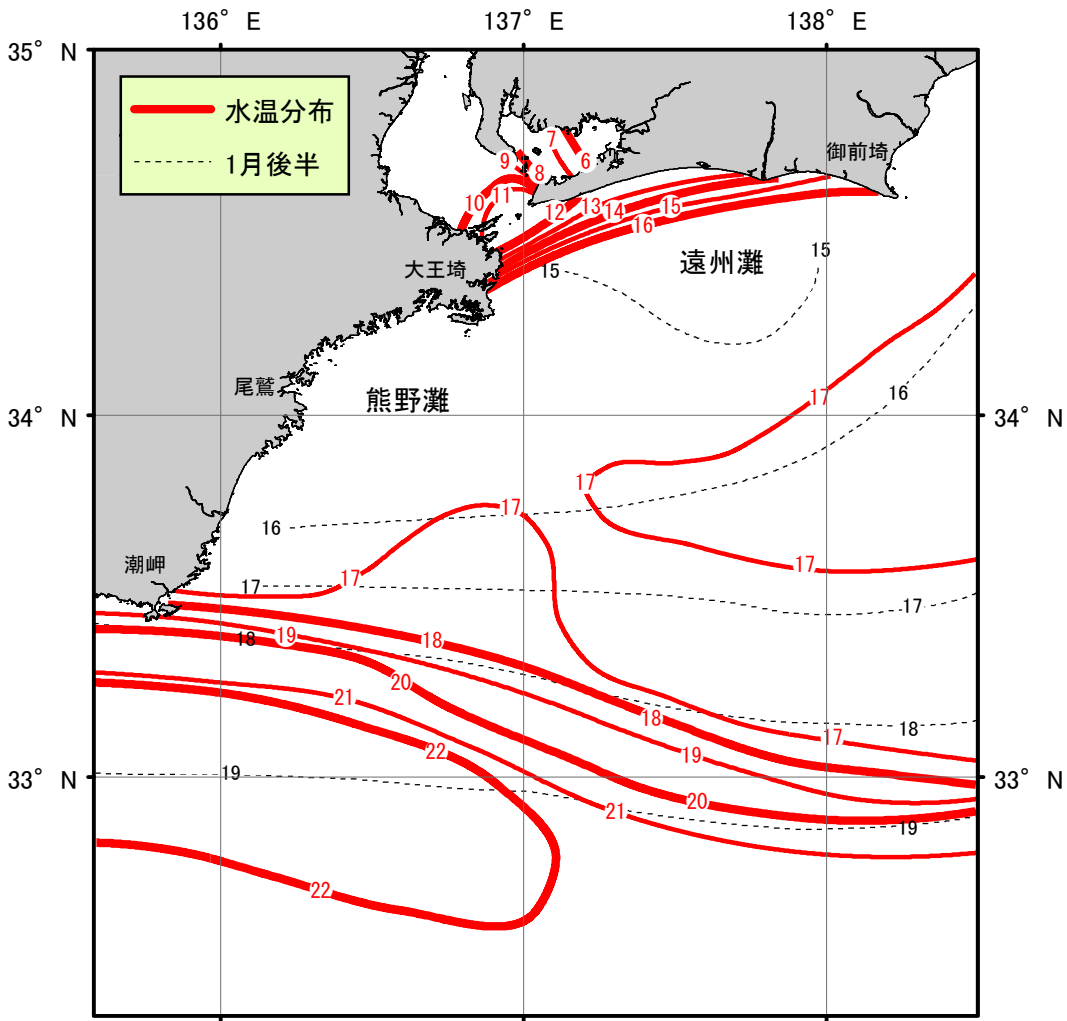
・伊勢湾内の水温・・・9～12℃台（平年より1℃高め）

・三河湾内の水温・・・5～7℃台（平年より2℃低め）

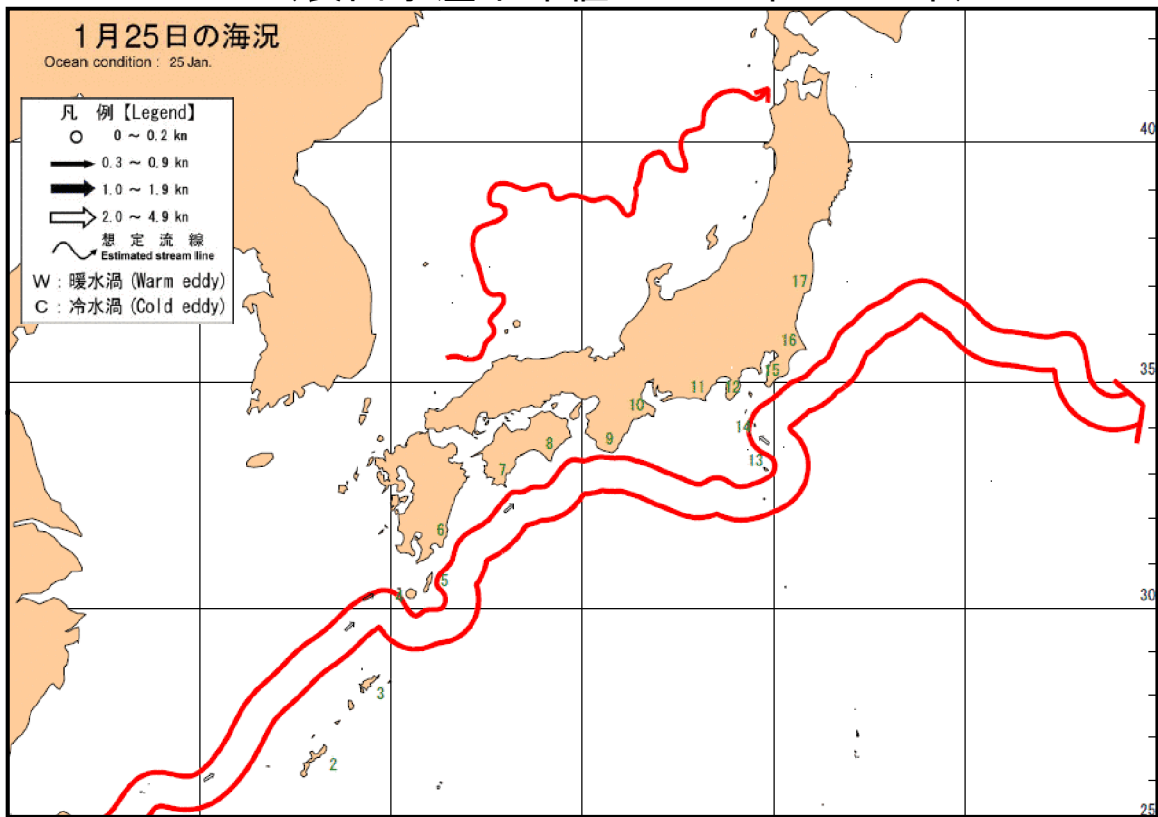
（平年値：1992年～2016年の1月後半平均値）



海流図（観測期間：平成29年1月13日-平成29年1月26日）



表面水温分布図 (°C) (観測期間：平成29年1月13日-平成29年1月26日)
 (表面水温平年値：1940年-1993年)



海上保安庁「海洋速報平成29年第16号」
 黒潮流路 (観測期間：平成29年1月18日-平成29年1月25日)

【資料の出所】

商船三井「ALTAIR TRADER」・「ENERGY ADVANCE」・「MOL COURAGE」・「LIBRA TRADER」、東海汽船「橘丸」・「さるびあ丸」、小笠原海運「おがさわら丸」、東京都島しょ農林水産総合センター「たくなん」、和歌山水産試験場「きのくに」、海洋研究開発機構「新青丸」、島根県水産実習船「神海丸」、三重県水産研究所、水産総合研究センター「蒼鷹丸」、気象庁、海上保安庁、気象衛星「NOAA」