

四管区海洋速報（平成29年第10号）

平成29年5月26日発行

第四管区海上保安本部海洋情報部

Tel : 052-661-1611（内線 : 2535）

URL : <http://www1.kaiho.mlit.go.jp/KAN4/index.html>

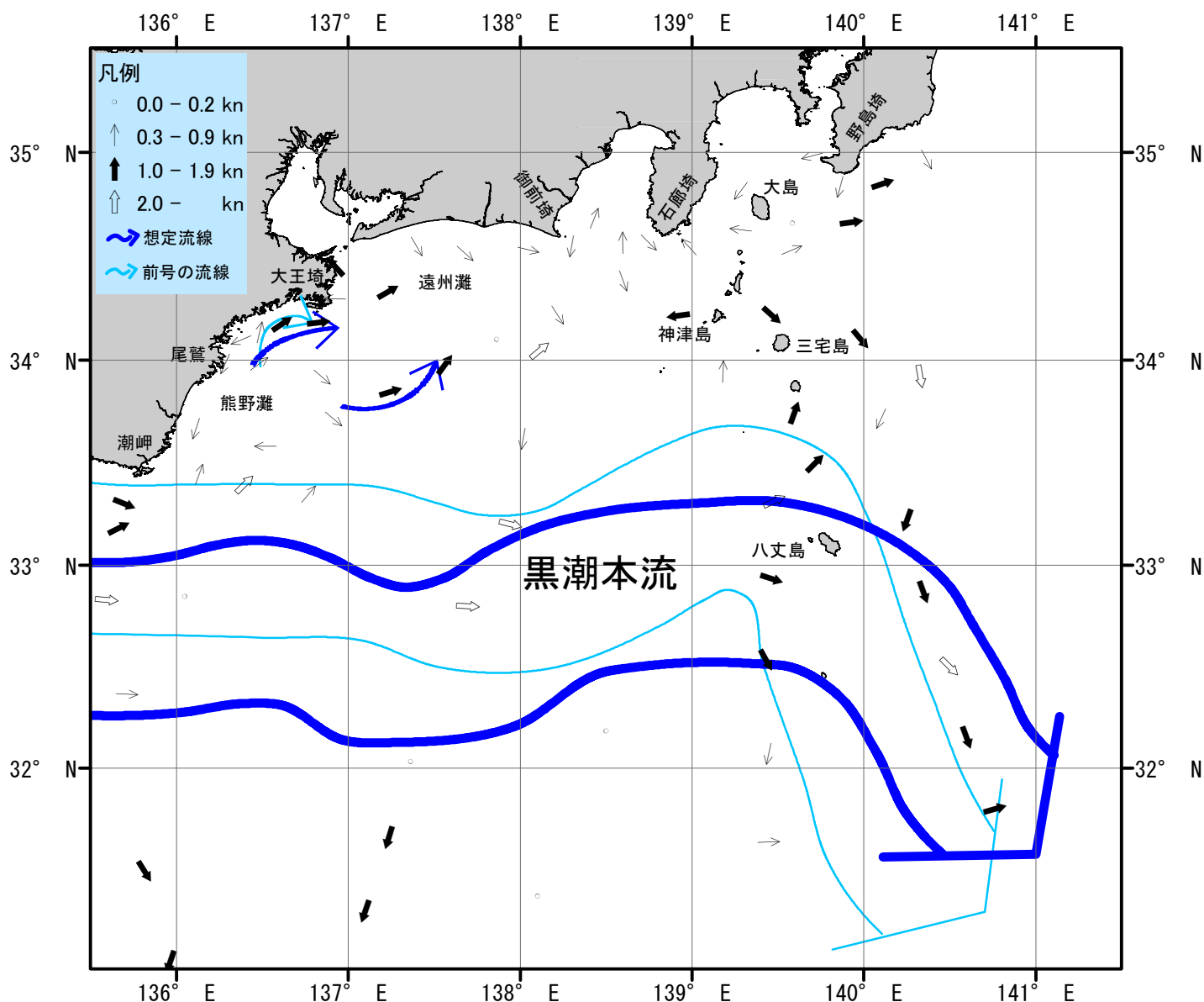
海況：黒潮流軸は、潮岬南40海里、大王埼南90海里、御前埼南95海里、石廊埼南90海里、八丈島付近を通り、南東に流れている。

表面水温は、黒潮流域及びその沖合で24～25℃台となっており、遠州灘沿岸域では19～22℃台、熊野灘沿岸域では20～23℃台となっている。

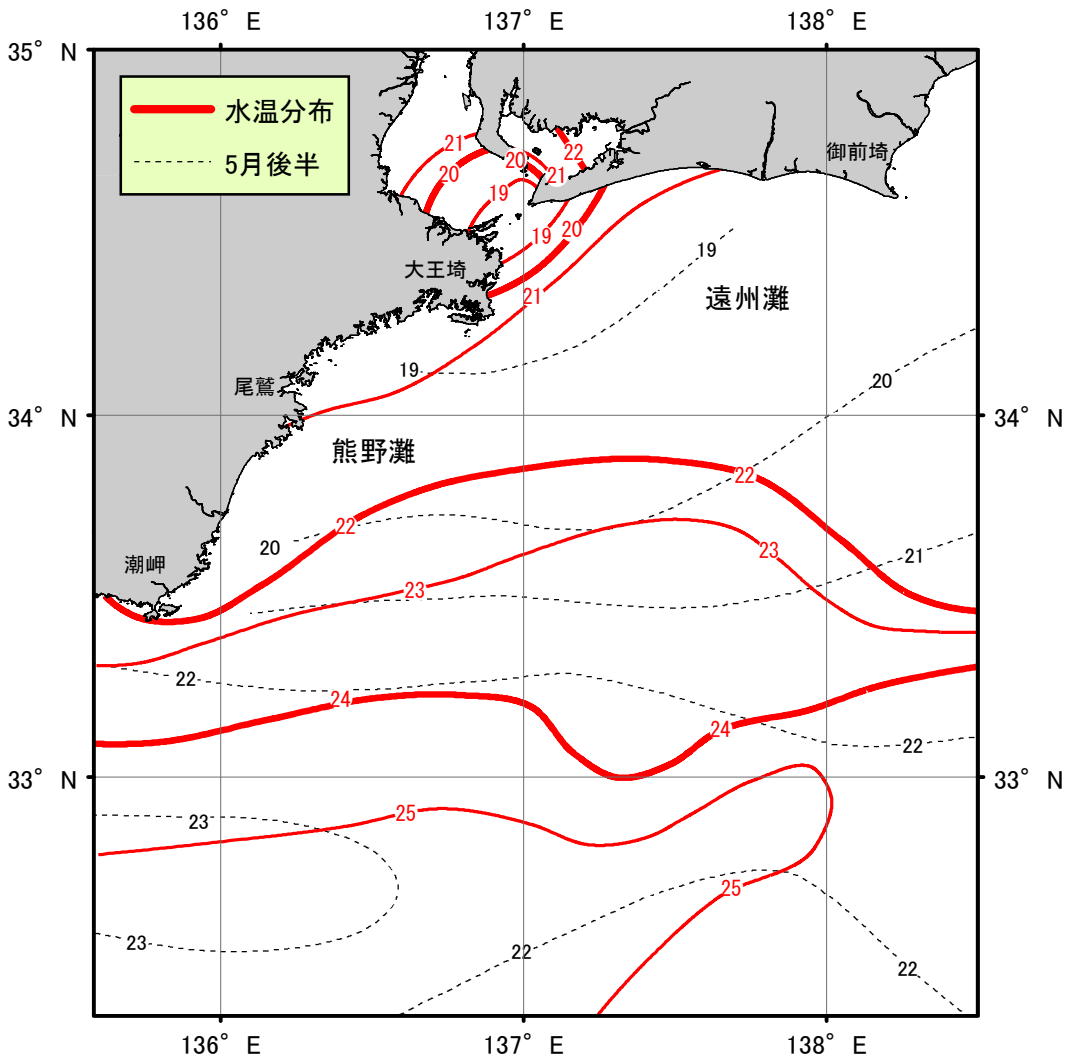
・伊勢湾内の水温・・・18～21℃台（平年より1℃高め）

・三河湾内の水温・・・21～22℃台（平年より3℃高め）

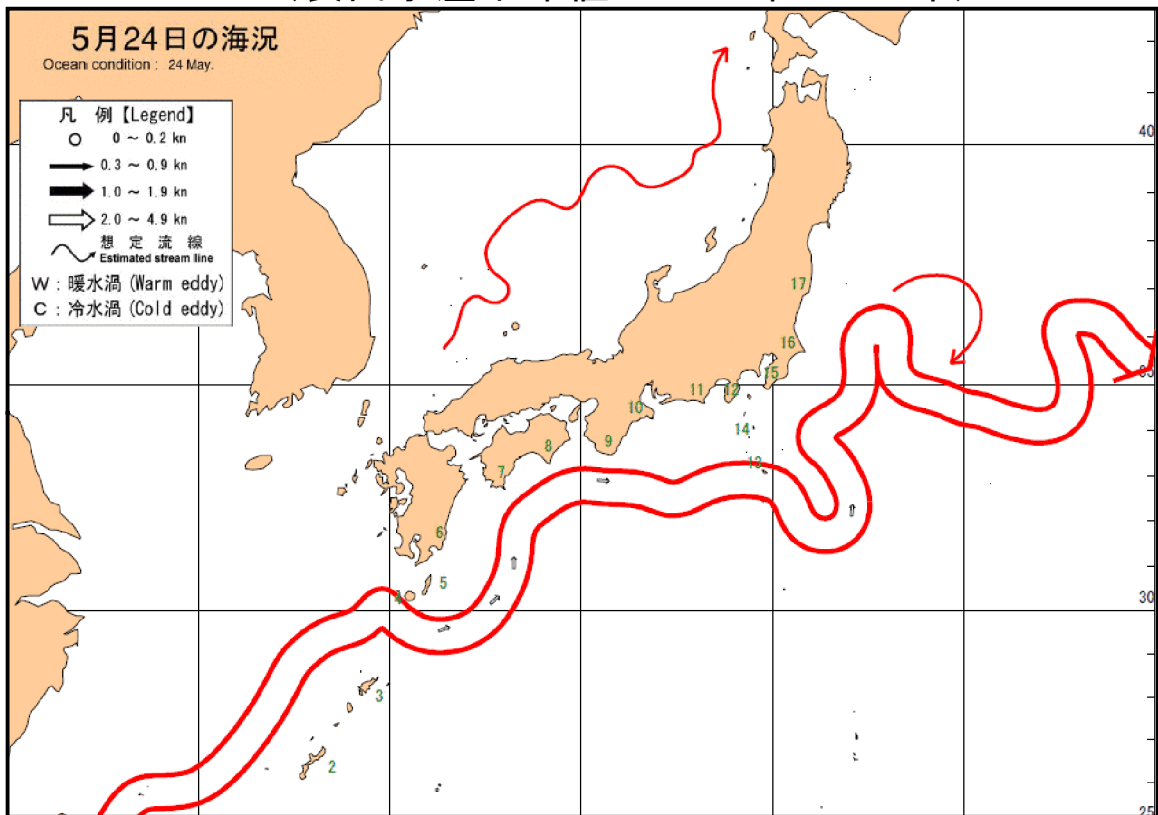
（平年値：1992年～2016年の5月後半平均値）



海流図（観測期間：平成29年5月12日-平成29年5月25日）



表面水温分布図 (°C) (観測期間：平成29年5月12日-平成29年5月25日)
 (表面水温平年値：1940年-1993年)



海上保安庁「海洋速報平成29年第97号」
 黒潮流路 (観測期間：平成29年5月17日-平成29年5月24日)

【資料の出所】

商船三井「MOL COMMITMENT」・「MOL CELEBRATION」・「FAL WAJBAH」・「MOL MANEUVER」・「ENERGY PROGRESS」・
 「MOL CONTRIBUTION」、東海汽船「橘丸」・「さるびあ丸」、小笠原海運「おがさわら丸」、静岡県立焼津水産高校「やいづ」、
 新潟県立海洋高等学校「海洋丸」、徳島県立農林水産総合技術支援センター「とくしま」、海洋研究開発機構「みらい」、
 和歌山県水産試験場「きのくに」、三重県水産研究所、水産総合研究センター「蒼鷹丸」、気象庁、海上保安庁、気象衛星「NOAA」