

# 四管区海洋速報（平成29年第15号）

平成29年8月10日発行

第四管区海上保安本部海洋情報部

Tel : 052-661-1611（内線：2535）

URL : <http://www1.kaiho.mlit.go.jp/KAN4/index.html>

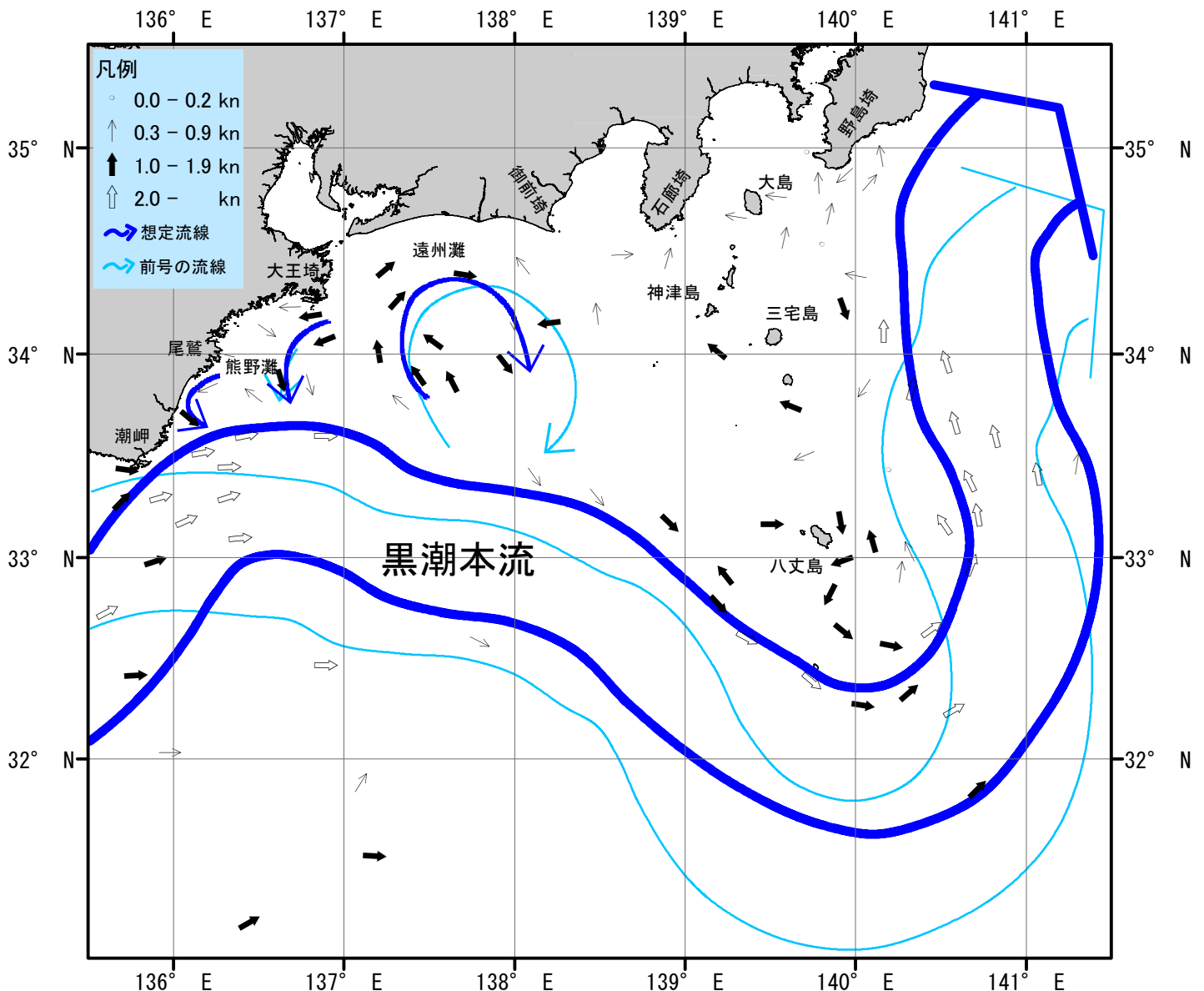
海況：黒潮流軸は、潮岬南25海里、大王埼南50海里、御前埼南90海里、石廊埼南110海里、八丈島東50海里を通り、北東に流れている。

表面水温は、黒潮流域及びその沖合で29～30℃台となっており、遠州灘沿岸域では24～28℃台、熊野灘沿岸域では25～28℃台となっている。

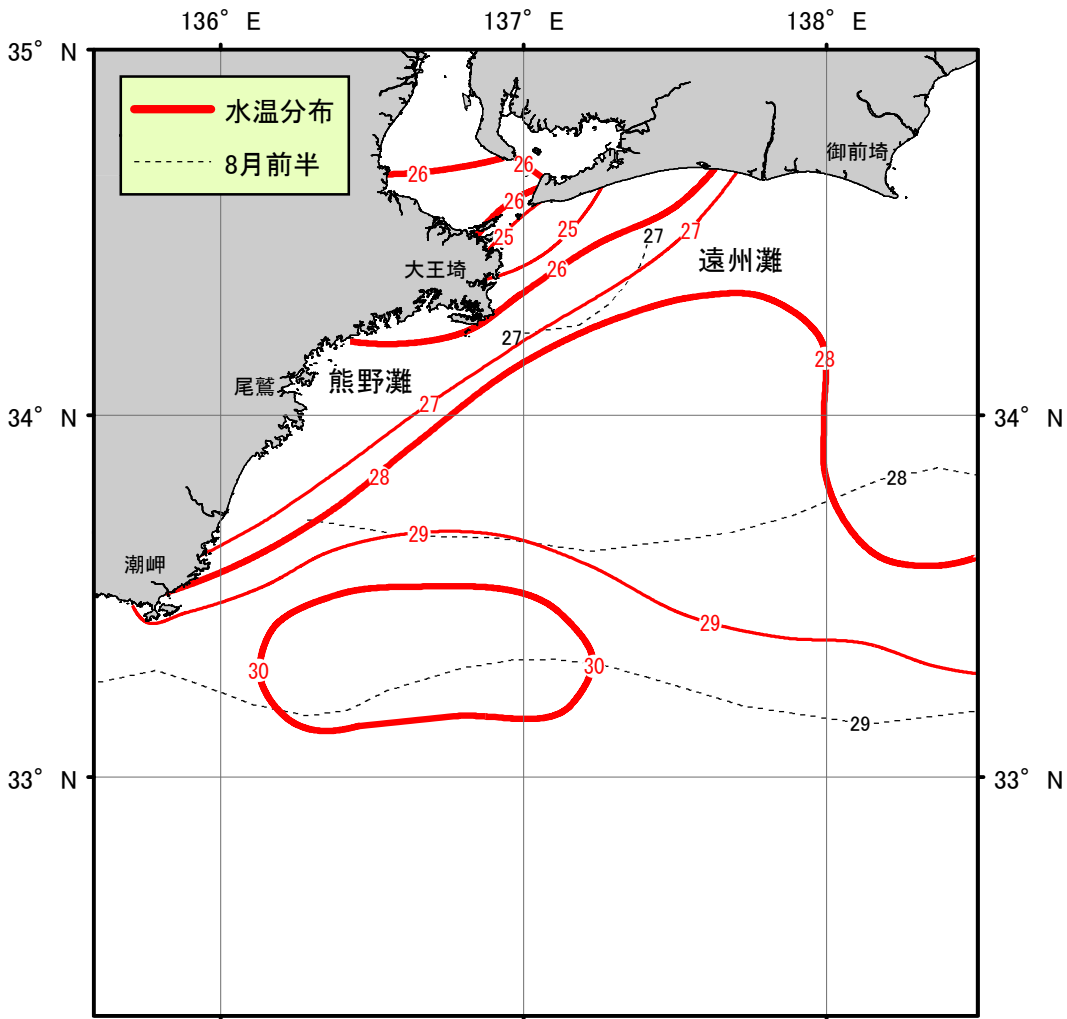
・伊勢湾内の水温・・・24～26℃台（平年より2℃低め）

・三河湾内の水温・・・25℃台（平年より2℃低め）

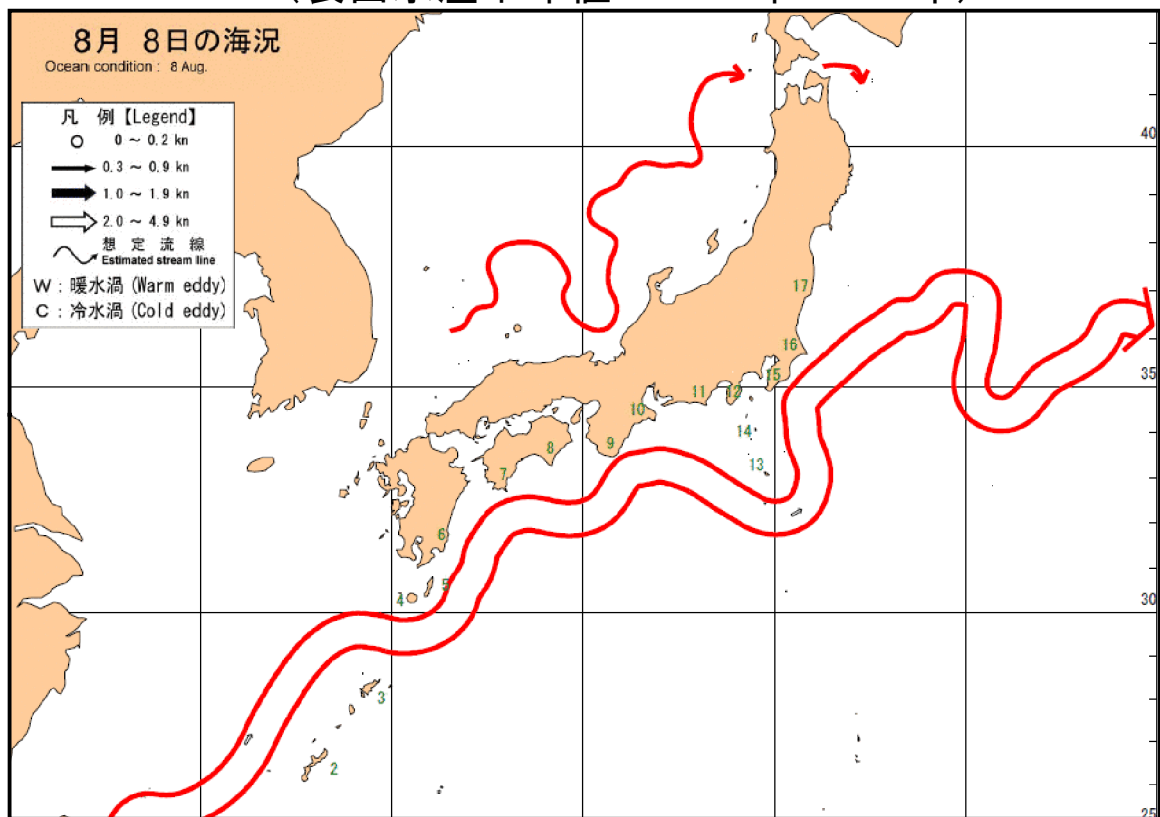
（平年値：1992年～2016年の8月前半平均値）



海流図（観測期間：平成29年7月28日-平成29年8月9日）



表面水温分布図 (°C) (観測期間：平成29年7月28日-平成29年8月9日)  
 (表面水温平年値：1940年-1993年)



海上保安庁「海洋速報平成29年第150号」  
 黒潮流路 (観測期間：平成29年8月1日-平成29年8月8日)

【資料の出所】

商船三井「AL WAJBAH」・「MOL MANEUVER」・「AL WAKRAH」・「ENERGY ADVANCE」・「DYNA CRANE」・「SENSHU MARU」・  
 「MOL COMMITMENT」、東海汽船「さるびあ丸」・「橘丸」、小笠原海運「おがさわら丸」、静岡県水産試験場「駿河丸」、  
 千葉県教育庁「千潮丸」、東京都島しょ農林水産総合センター「たくなん」、和歌山県水産試験場「きのくに」、  
 三重県水産研究所「あさま」、水産総合研究センター、防衛省、気象庁、海上保安庁、気象衛星「NOAA」