

四管区海洋速報（平成29年第21号）

平成29年11月10日発行

第四管区海上保安本部海洋情報部

Tel : 052-661-1611（内線：2535）

URL : <http://www1.kaiho.mlit.go.jp/KAN4/index.html>

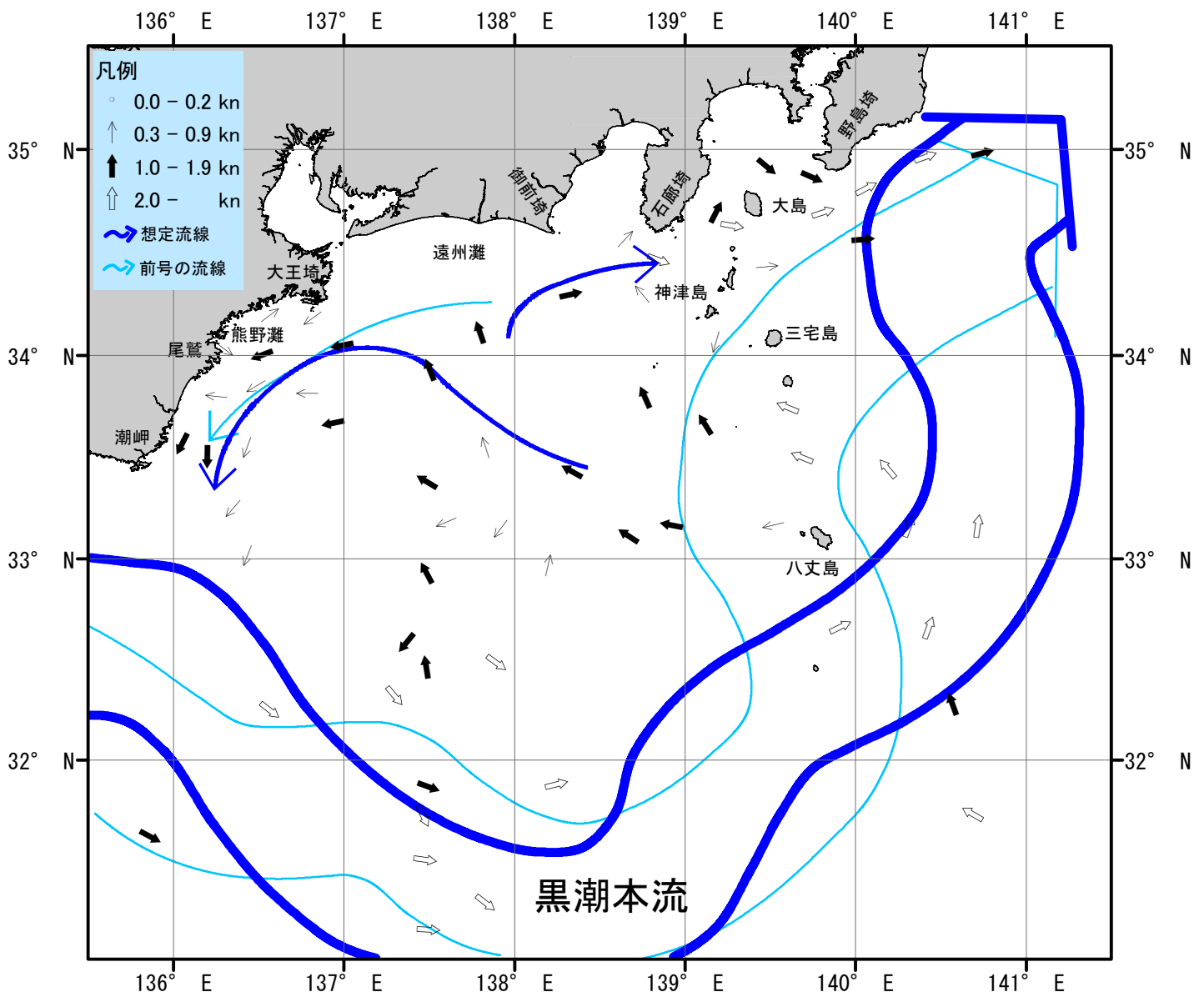
海況：黒潮流軸は、潮岬南45海里、大王埼南145海里、御前埼南190海里、石廊埼南170海里、八丈島東35海里を通り、北東に流れている。

表面水温は、黒潮流域及びその沖合で25～26℃台となっており、遠州灘沿岸域では21～23℃台、熊野灘沿岸域では21～23℃台となっている。

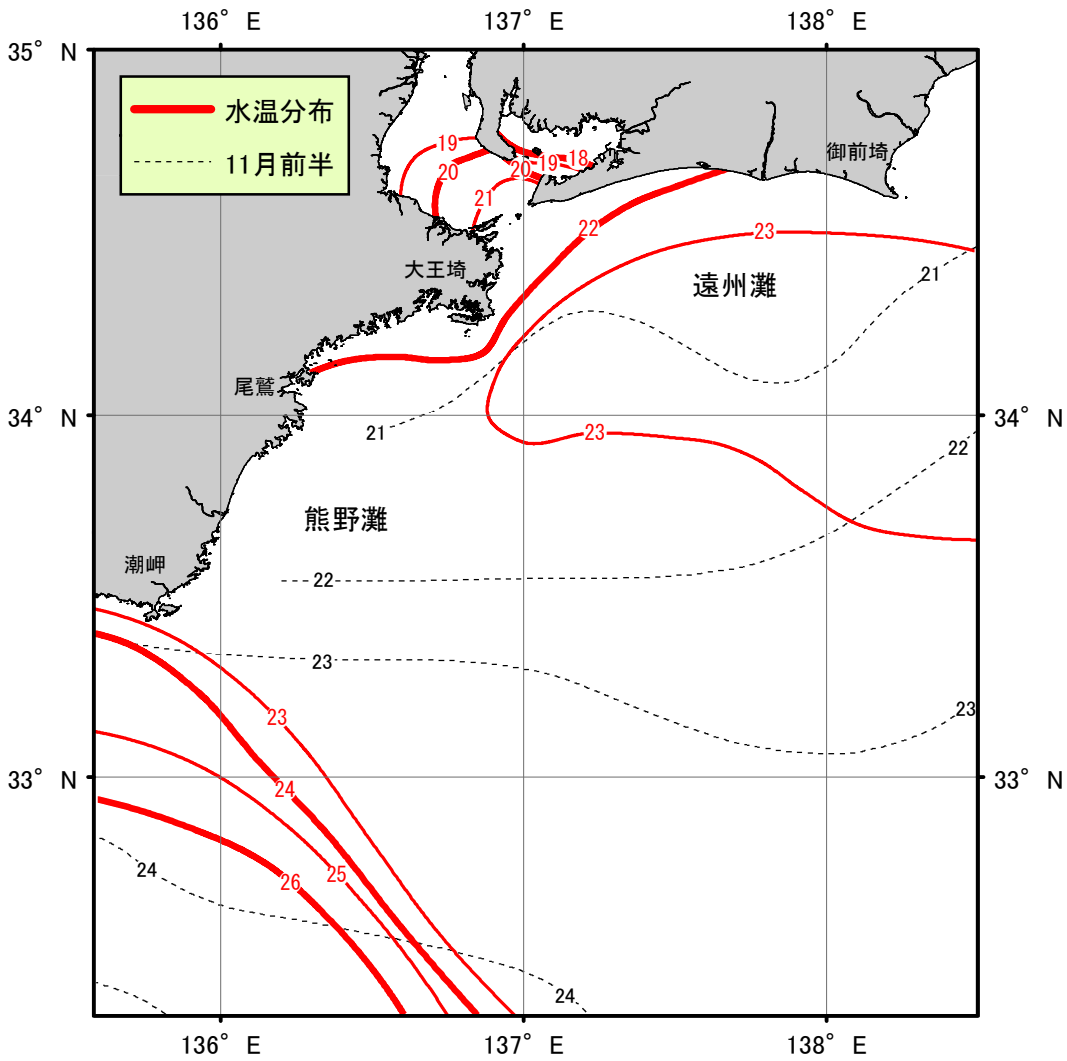
・伊勢湾内の水温・・・18～21℃台（平年より1℃高め）

・三河湾内の水温・・・17～19℃台（平年並み）

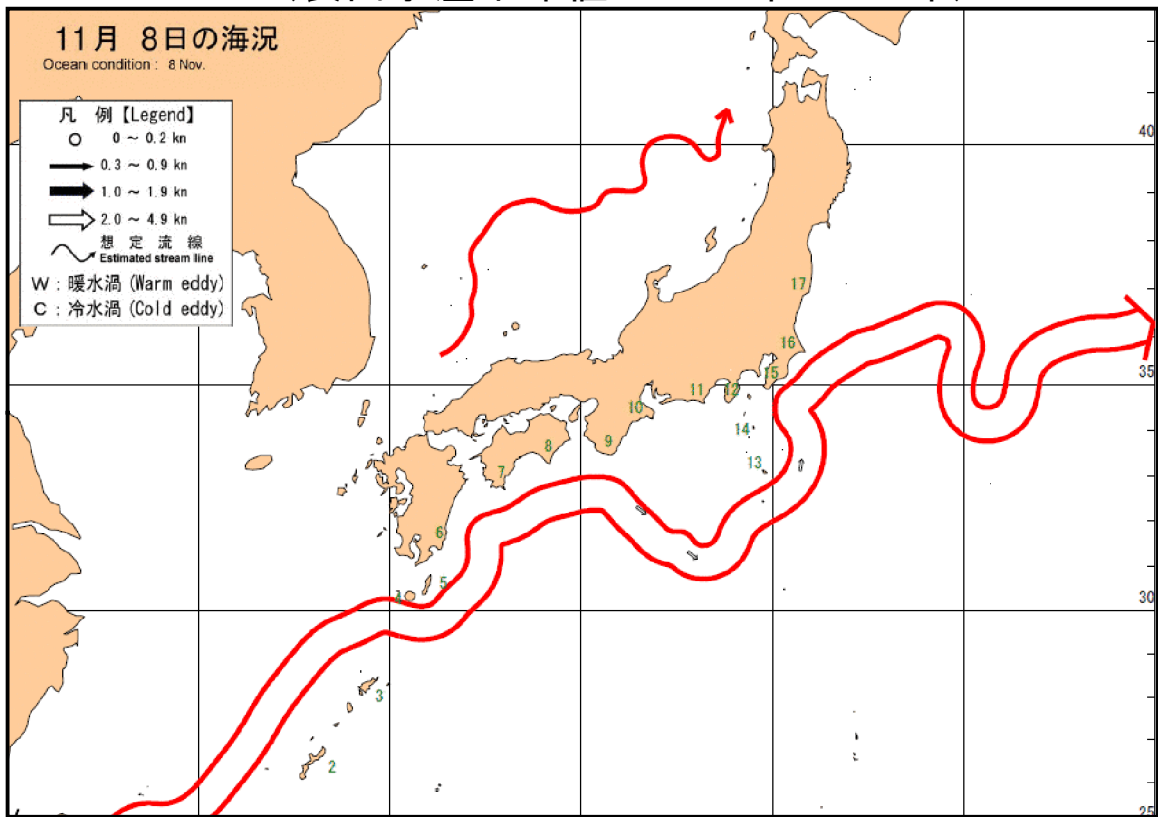
（平年値：1992年～2016年の11月前半平均値）



海流図（観測期間：平成29年10月27日-平成29年11月9日）



表面水温分布図 (°C) (観測期間：平成29年10月27日-平成29年11月9日)
 (表面水温平年値：1940年-1993年)



海上保安庁「海洋速報平成29年第212号」
 黒潮流路 (観測期間：平成29年11月1日-平成29年11月8日)

【資料の出所】

商船三井「MOL CELEBRATION」・「SENSHU MARU」・「ENERGY ADVANCE」・「ENERGY NAVIGATOR」・「PACIFIC GLORY」・「ROKKOSAN」・
 「AWOBASAN MARU」・「MOL COURAGE」・「AL WAJBAH」、東海汽船「さるびあ丸」・「橘丸」、小笠原海運「おがさわら丸」、
 東京都島しょ農林水産総合センター「たくなん」、静岡県立焼津水産高校「やいづ」、水産総合研究センター、
 三重県水産研究所「あさま」、防衛省、気象庁、海上保安庁、気象衛星「NOAA」