

四管区海洋速報（平成30年第2号）

平成30年1月26日発行



海上保安制度創設70周年

第四管区海上保安本部海洋情報部

Tel : 052-661-1611 (内線 : 2535)

URL : <http://www1.kaiho.mlit.go.jp/KAN4/index.html>

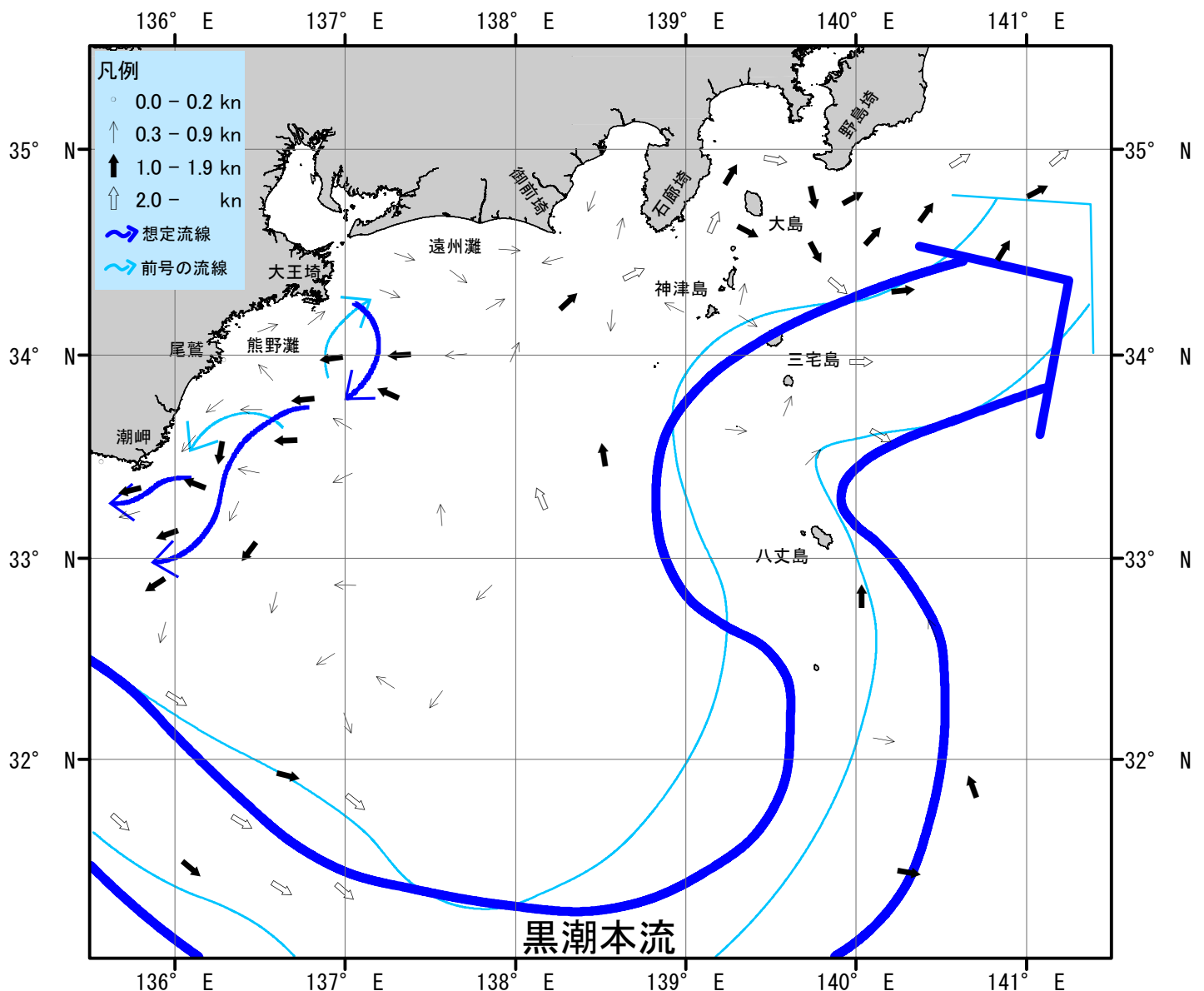
海況：黒潮流軸は、潮岬南85海里、大王埼南185海里、御前埼南210海里、石廊埼南210海里、八丈島西35海里を通り、北東に流れている。

表面水温は、黒潮流域及びその沖合で17～19℃台となっており、遠州灘沿岸域では13～18℃台、熊野灘沿岸域では16～17℃台となっている。

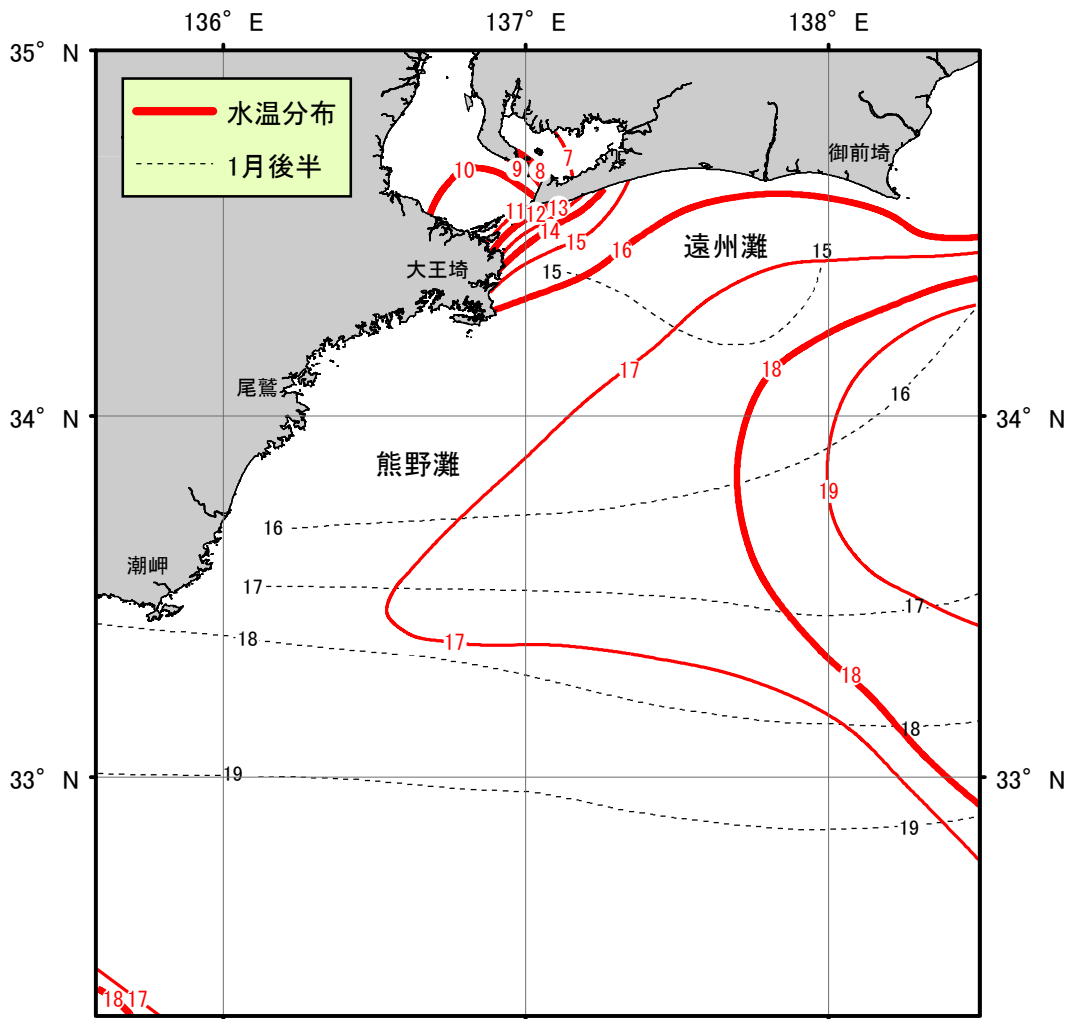
・伊勢湾内の水温・・・ 9～13℃台（平年より1℃高め）

・三河湾内の水温・・・ 6～7℃台（平年より1℃低め）

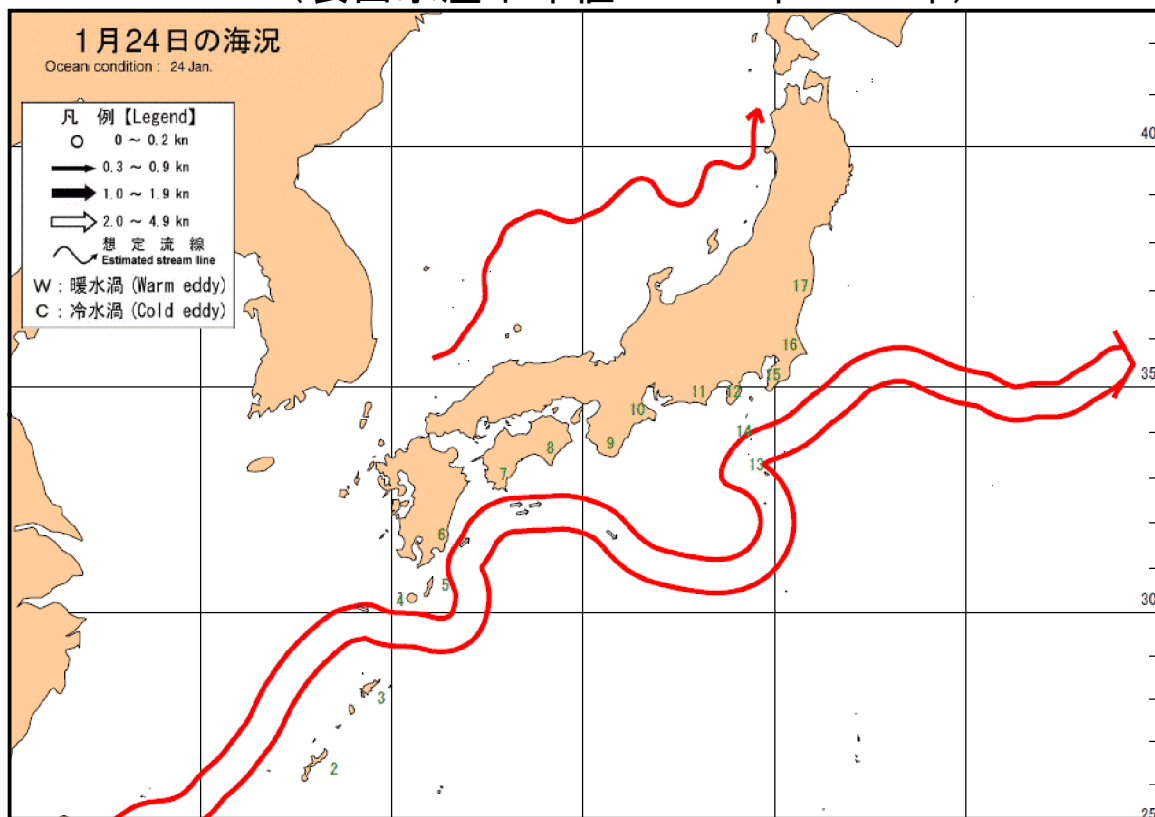
（平年値：1992年～2017年の1月後半平均値）



海流図（観測期間：平成30年1月12日-平成30年1月25日）



表面水温分布図 (°C) (観測期間：平成30年1月12日-平成30年1月25日)
 (表面水温平年値：1940年-1993年)



海上保安庁「海洋速報平成30年第15号」
 黒潮流路 (観測期間：平成30年1月17日-平成30年1月24日)

【資料の出处】

商船三井「AL WAJBAH」・「AL WAKRAH」・「ENERGY FRONTIER」・「MOL COMMITMENT」・「ENERGY PROGRESS」・「KASHIMASAN」・
 「JASPER DREAM」、東海汽船「さるびあ丸」・「橘丸」、小笠原海運「おがさわら丸」、和歌山県水産試験場「きのくに」、
 愛知県水産試験場「海幸丸」、静岡県水産試験場「駿河丸」、水産総合研究センター「蒼鷹丸」、三重県水産研究所「あさま」、
 防衛省、気象庁、海上保安庁、気象衛星「NOAA」