

四管区海洋速報（平成30年第4号）

平成30年2月23日発行



海上保安制度創設70周年

第四管区海上保安本部海洋情報部

Tel : 052-661-1611 (内線 : 2535)

URL : <http://www1.kaiho.mlit.go.jp/KAN4/index.html>

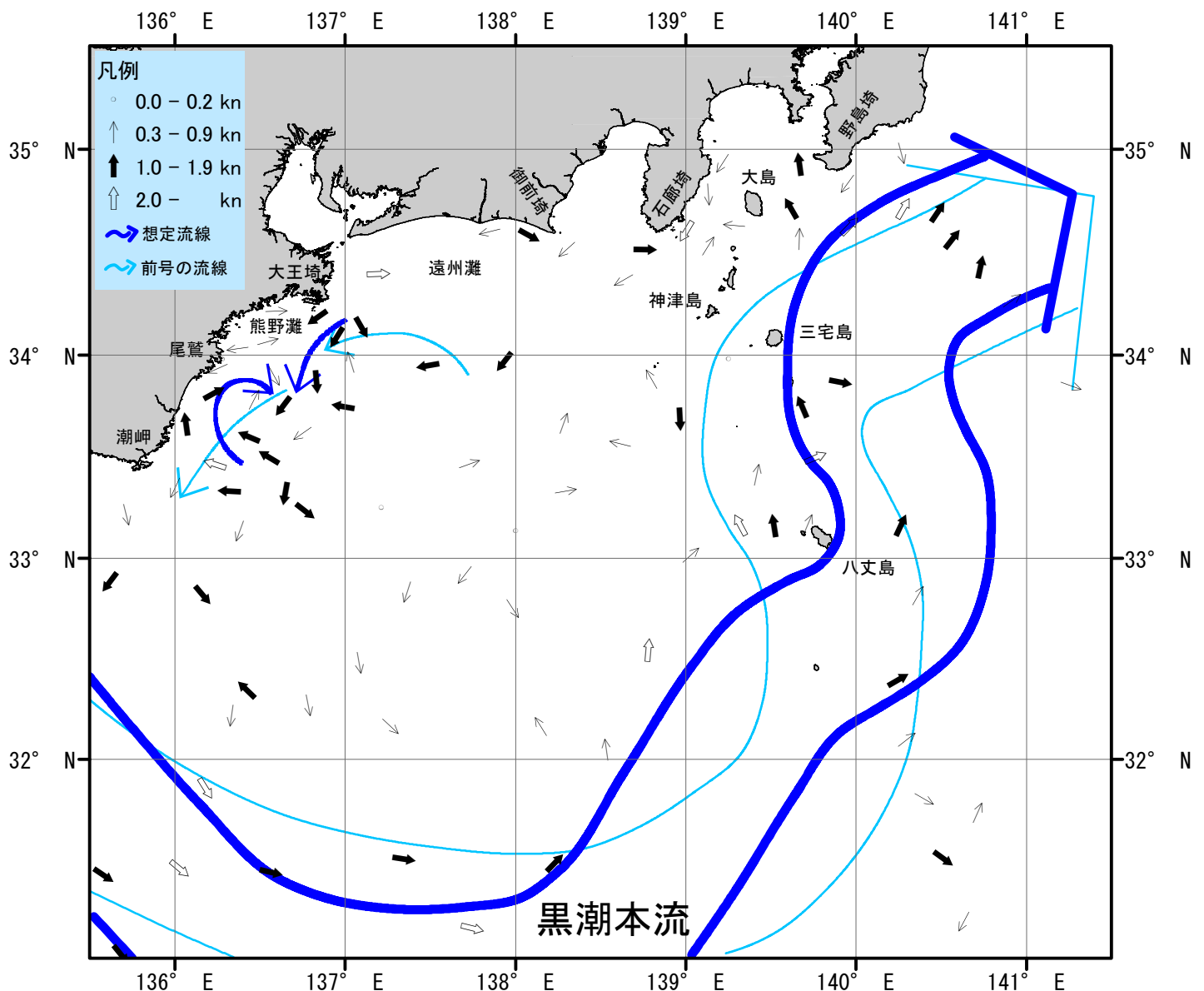
海況：黒潮流軸は、潮岬南105海里、大王埼南190海里、御前埼南205海里、石廊埼南165海里、八丈島東15海里を通り、北東に流れている。

表面水温は、黒潮流域及びその沖合で17～19℃台となっており、遠州灘沿岸域では12～16℃台、熊野灘沿岸域では14～16℃台となっている。

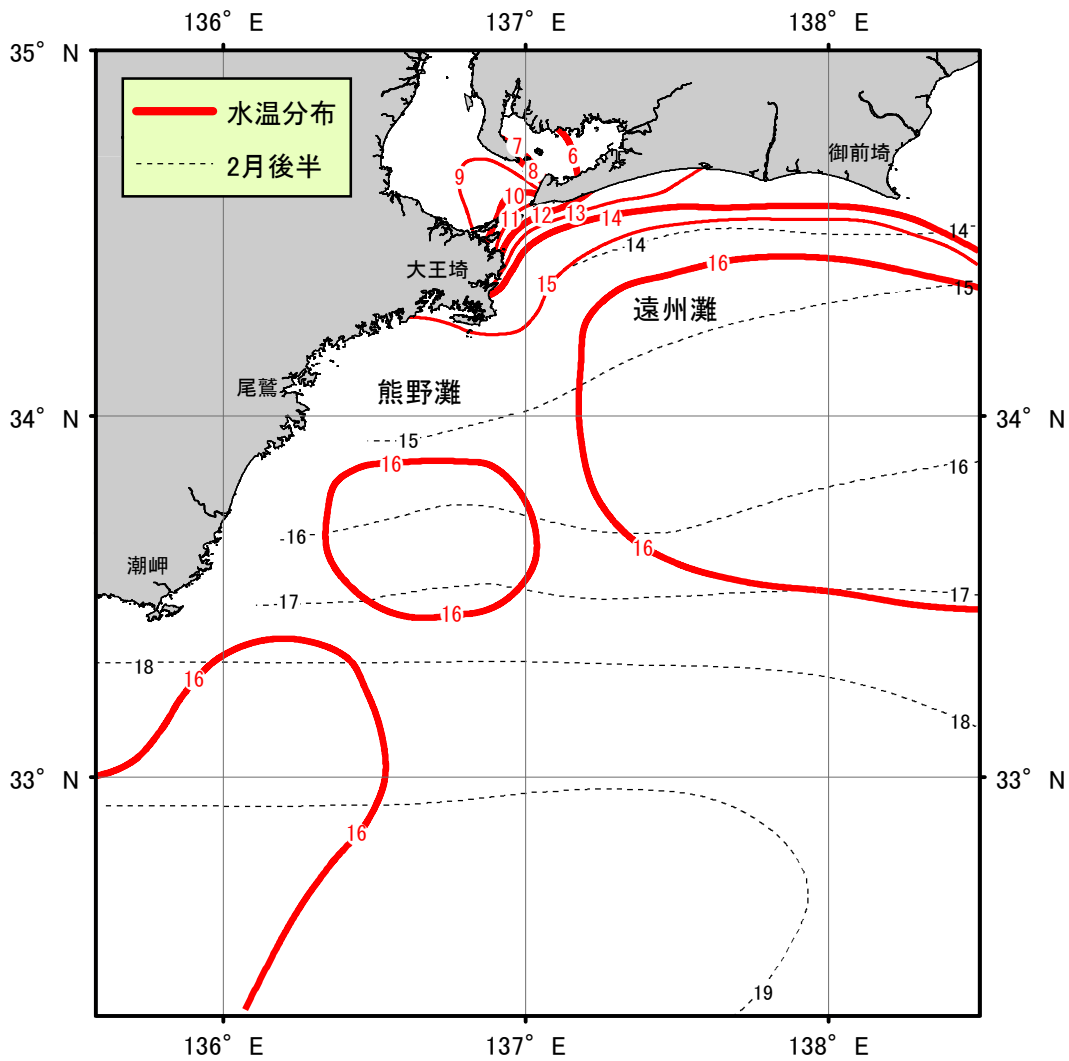
・伊勢湾内の水温・・・8～13℃台（平年より1℃高め）

・三河湾内の水温・・・5～7℃台（平年より2℃低め）

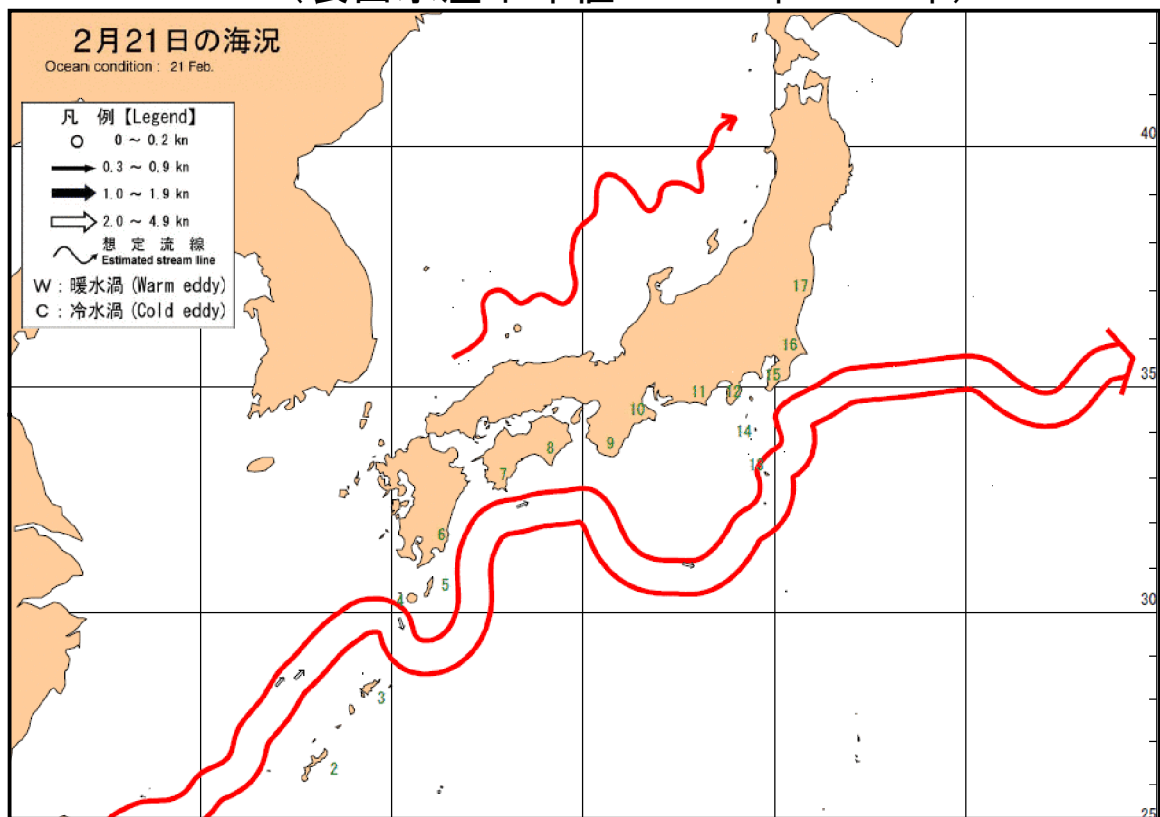
（平年値：1992年～2017年の2月後半平均値）



海流図（観測期間：平成30年2月9日-平成30年2月22日）



表面水温分布図 (°C) (観測期間：平成30年2月9日-平成30年2月22日)
 (表面水温平年値：1940年-1993年)



海上保安庁「海洋速報平成30年第34号」
 黒潮流路 (観測期間：平成30年2月14日-平成30年2月21日)

【資料の出所】
 商船三井「SENSHU MARU」・「LIBRA TRADER」・「MOL EARNEST」・「SHIZUKISAN」・「MOL MANEUVER」・
 「ENERGY PROGRESS」・「MOL COMMITMENT」・「ENERGY NAVIGATOR」・「KATSURAGISAN」・「MOL COMPETENCE」、
 東海汽船「さるびあ丸」・「橘丸」、小笠原海運「おがさわら丸」、水産大学校「天鷹丸」、
 東京都島しょ農林水産総合センター「たくなん」、愛知県水産試験場「海幸丸」、水産総合研究センター、
 三重県水産研究所「あさま」、防衛省、気象庁、海上保安庁、気象衛星「NOAA」