

四管区海洋速報（平成30年第6号）

平成30年3月23日発行



海上保安制度創設70周年

第四管区海上保安本部海洋情報部

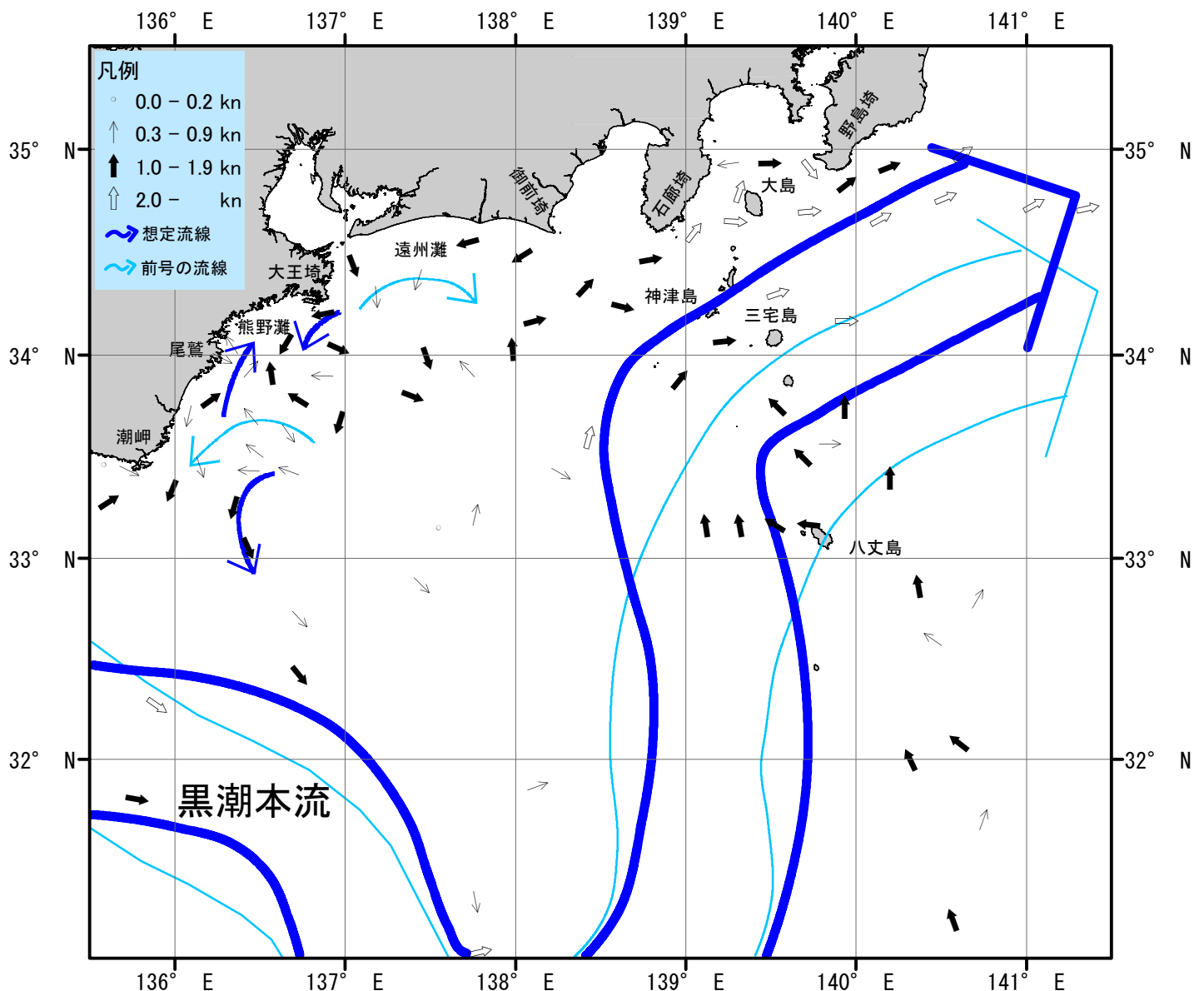
Tel : 052-661-1611 (内線 : 2535)

URL : <http://www1.kaiho.mlit.go.jp/KAN4/index.html>

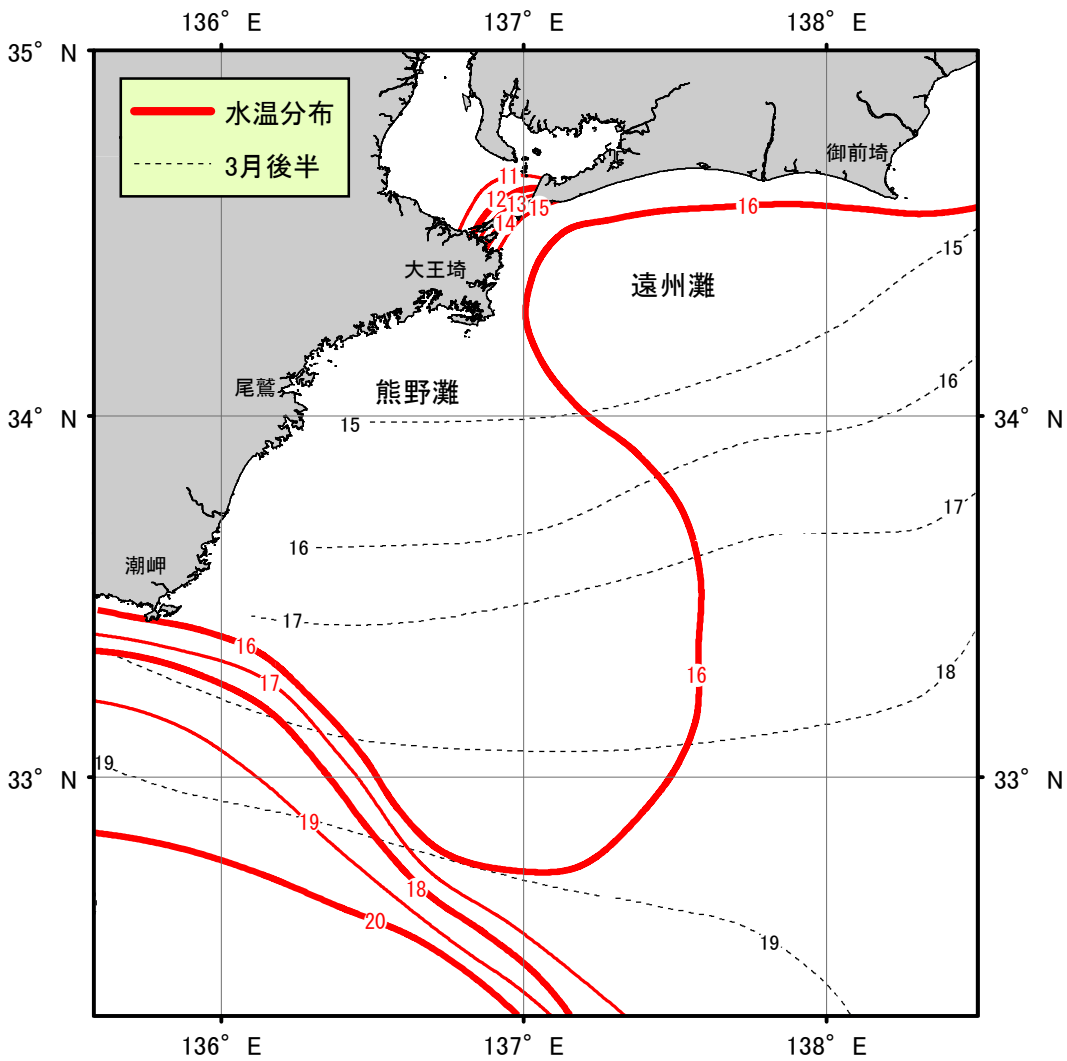
海況：黒潮流軸は、潮岬南70海里、大王埼南140海里、御前埼南225海里、石廊埼南55海里、八丈島西40海里を通り、北東に流れている。

表面水温は、黒潮流域及びその沖合で17～20℃台となっており、遠州灘沿岸域では15～16℃台、熊野灘沿岸域では16℃台となっている。

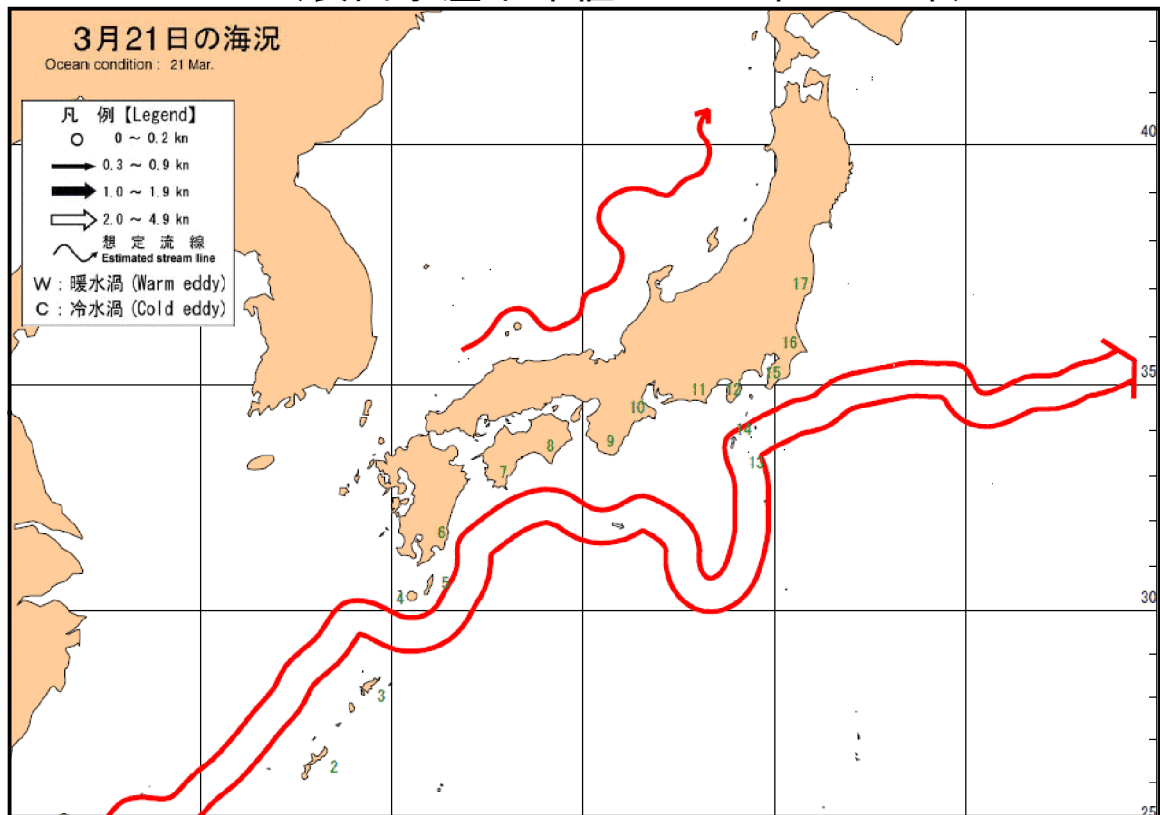
- ・伊勢湾内の水温・・・10～15℃台（平年より2℃高め）
- ・三河湾内の水温・・・10℃台（平年より1℃高め）
（平年値：1992年～2017年の3月後半平均値）



海流図（観測期間：平成30年3月9日-平成30年3月22日）



表面水温分布図 (°C) (観測期間：平成30年3月9日-平成30年3月22日)
 (表面水温平年値：1940年-1993年)



海上保安庁「海洋速報平成30年第53号」
 黒潮流路 (観測期間：平成30年3月14日-平成30年3月21日)

【資料の出处】

商船三井「KASAGISAN」・「ENERGY PROGRESS」・「MV TENSO」・「AL ZUBARAH」・「KASHIMASAN」・「ROKKOSAN」・
 「MOL COMPETENCE」・「MOL COMMITMENT」・「MOL CONTRIBUTION」・「さんふらわあ しれとこ」・東海汽船「さるびあ丸」・
 「橘丸」、小笠原海運「おがさわら丸」、宮崎県立宮崎海洋高校「進洋丸」、東京都島しょ農林水産総合センター「たくなん」、
 和歌山県水産試験場「きのくに」、三重大学「勢水丸」、海洋研究開発機構「白鳳丸」、水産総合研究センター「蒼鷹丸」、
 三重県水産研究所「あさま」、防衛省、気象庁、海上保安庁、気象衛星「NOAA」