

四管区海洋速報（平成30年第16号）

平成30年8月24日発行



海上保安制度創設70周年

第四管区海上保安本部海洋情報部

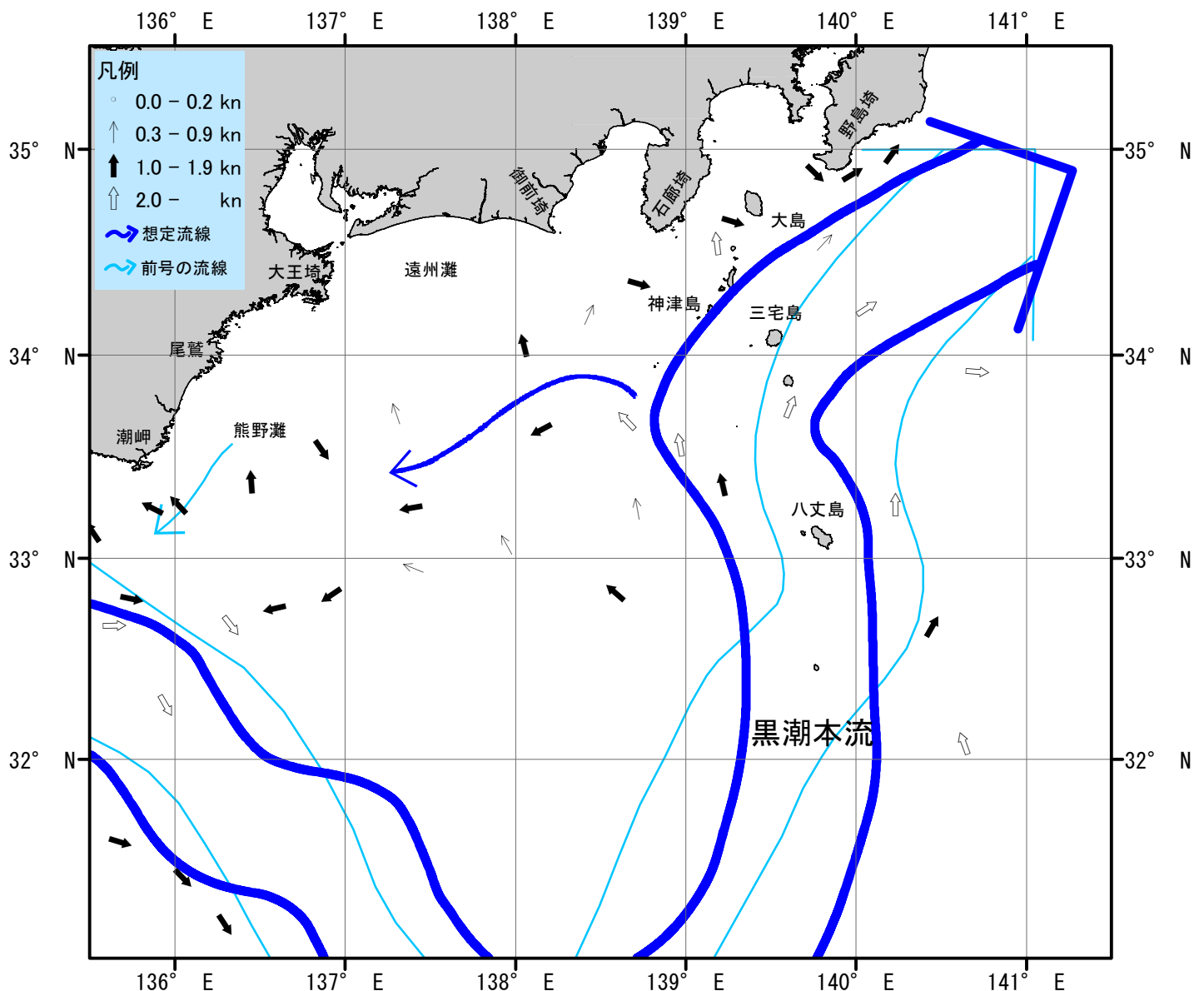
Tel : 052-661-1611 (内線 : 2535)

URL : <http://www1.kaiho.mlit.go.jp/KAN4/index.html>

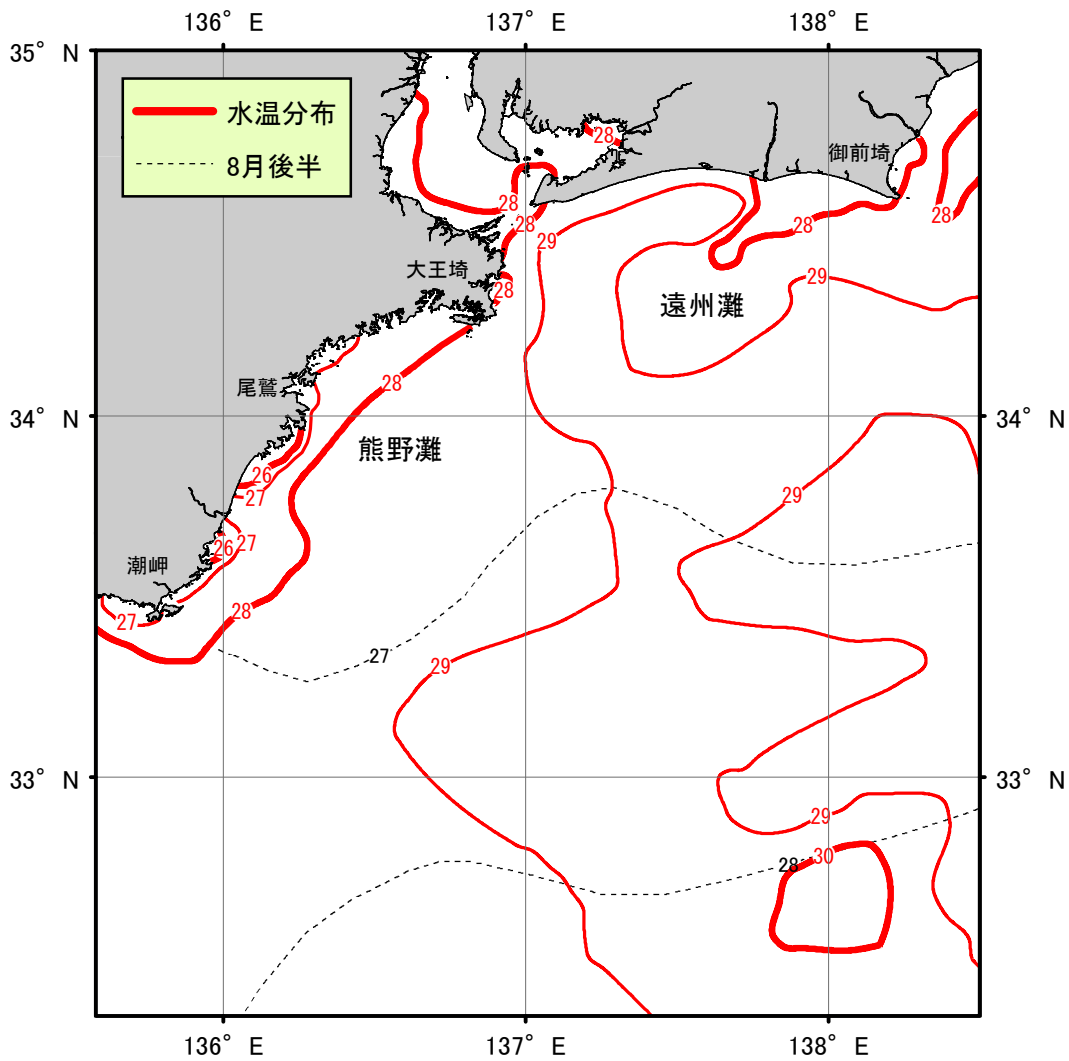
海況：黒潮流軸は、潮岬南60海里、大王埼南150海里、御前埼南東65海里、石廊埼南東40海里、八丈島西10海里を通り、北東に流れている。

表面水温は、黒潮流域及びその沖合で28～30℃台となっており、遠州灘沿岸域では27～29℃台、熊野灘沿岸域では25～29℃台となっている。

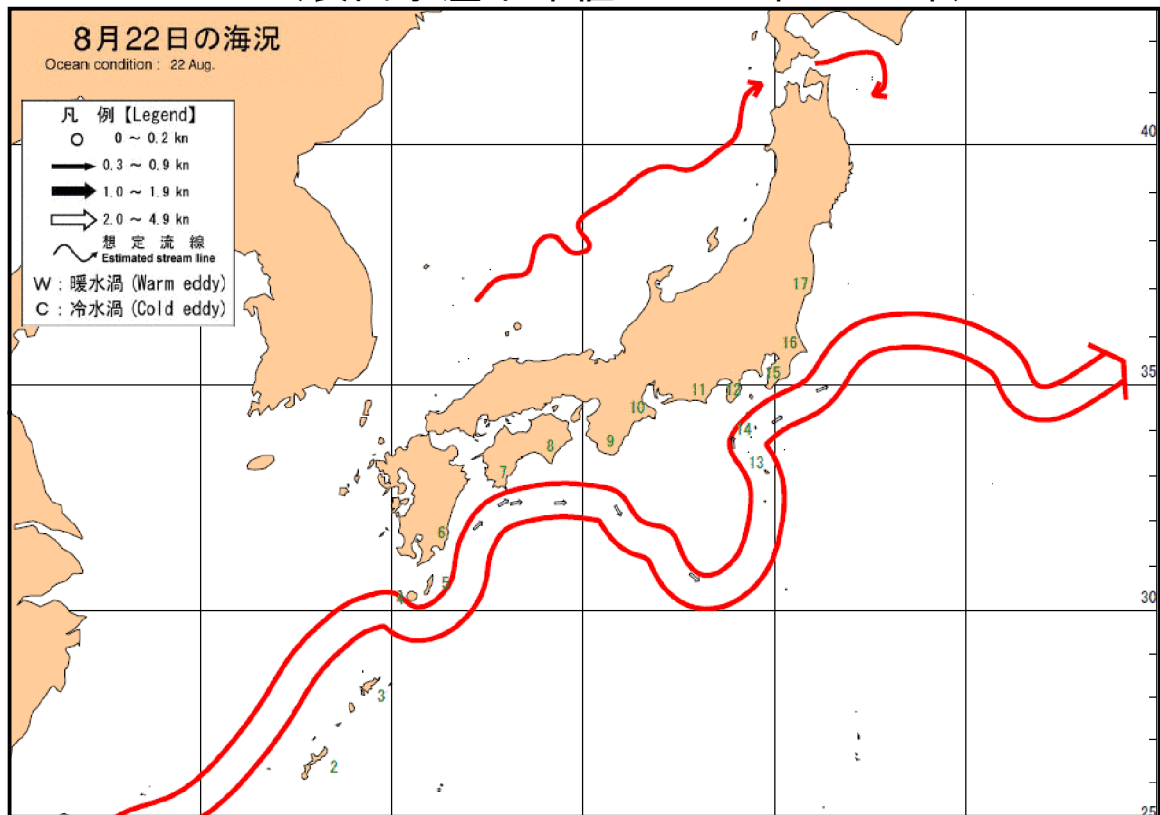
- ・伊勢湾内の水温・・・27～28℃台（平年並み）
- ・三河湾内の水温・・・27～28℃台（平年より1℃高め）
（平年値：1992年～2017年の8月後半平均値）



海流図（観測期間：平成30年8月10日-平成30年8月23日）



表面水温分布図 (°C) (観測期間：平成30年8月10日-平成30年8月23日)
 (表面水温平年値：1940年-1993年)



海上保安庁「海洋速報平成30年第159号」

黒潮流路 (観測期間：平成30年8月15日-平成30年8月22日)

商船三井「AL WAJBAH」・「AL ZUBARAH」・「ENERGY ADVANCE」・「ENERGY FRONTIER」・「ENERGY NAVIGATOR」・「HAKKAISAN」
 「SENSHU MARU」・「YUFUSAN」、和歌山県水産試験場「きのくに」、小笠原海運「おがさわら丸」、東海汽船「橘丸」・「さるびあ丸」
 三重県水産研究所、水産総合研究センター、防衛省、気象庁「凌風丸」、海上保安庁、気象衛星「NOAA」