

# 四管区海洋速報（平成30年第21号）

平成30年11月9日発行



海上保安制度創設70周年

第四管区海上保安本部海洋情報部

Tel : 052-661-1611 (内線 : 2535)

URL : <http://www1.kaiho.mlit.go.jp/KAN4/index.html>

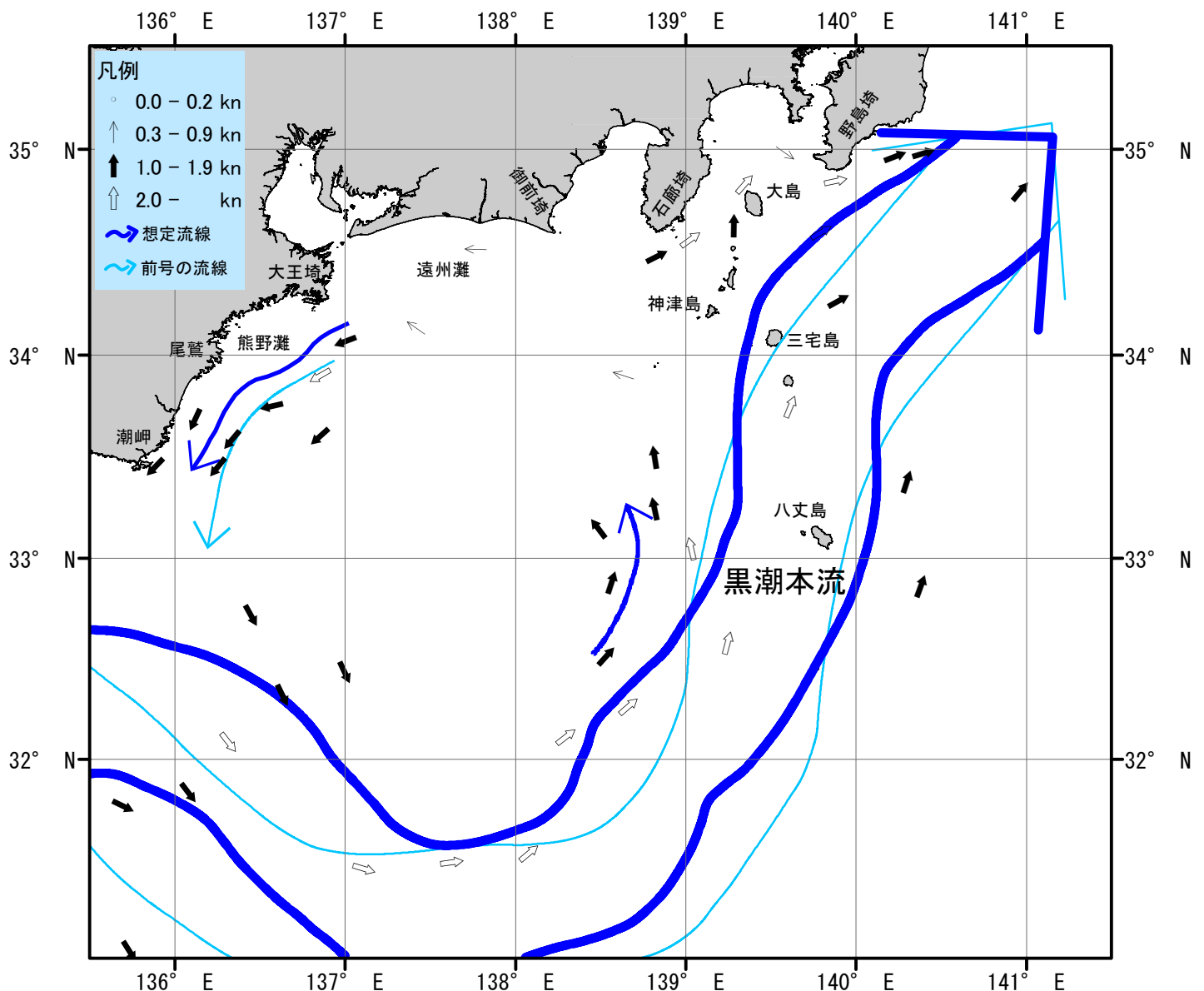
海況：黒潮流軸は、潮岬南60海里、大王埼南145海里、御前埼南東85海里、石廊埼南東50海里、八丈島付近を通り、北東に流れている。

表面水温は、黒潮流域及びその沖合で24～26℃台となっており、遠州灘沿岸域では19～23℃台、熊野灘沿岸域では20～23℃台となっている。

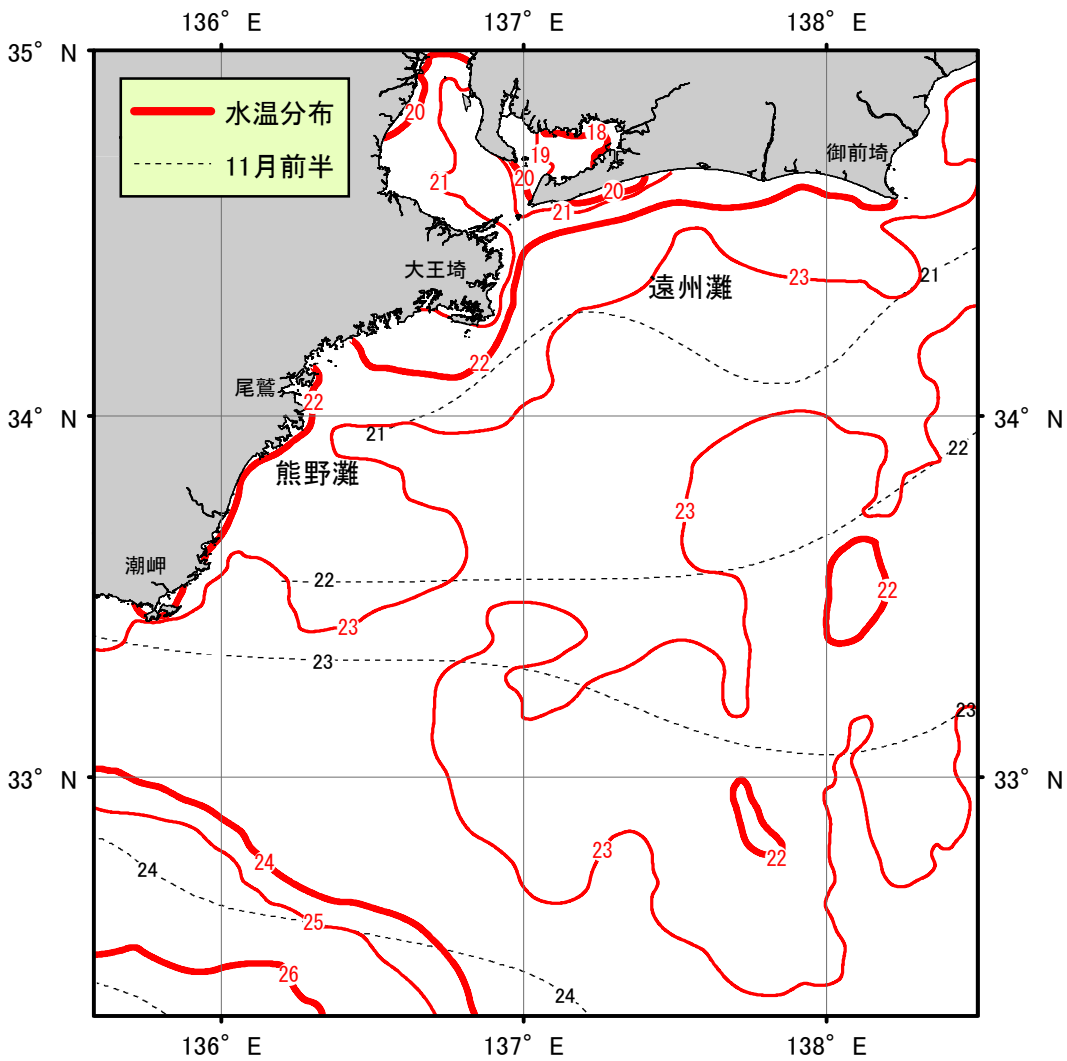
・伊勢湾内の水温・・・19～21℃台（平年より1℃高め）

・三河湾内の水温・・・17～19℃台（平年並み）

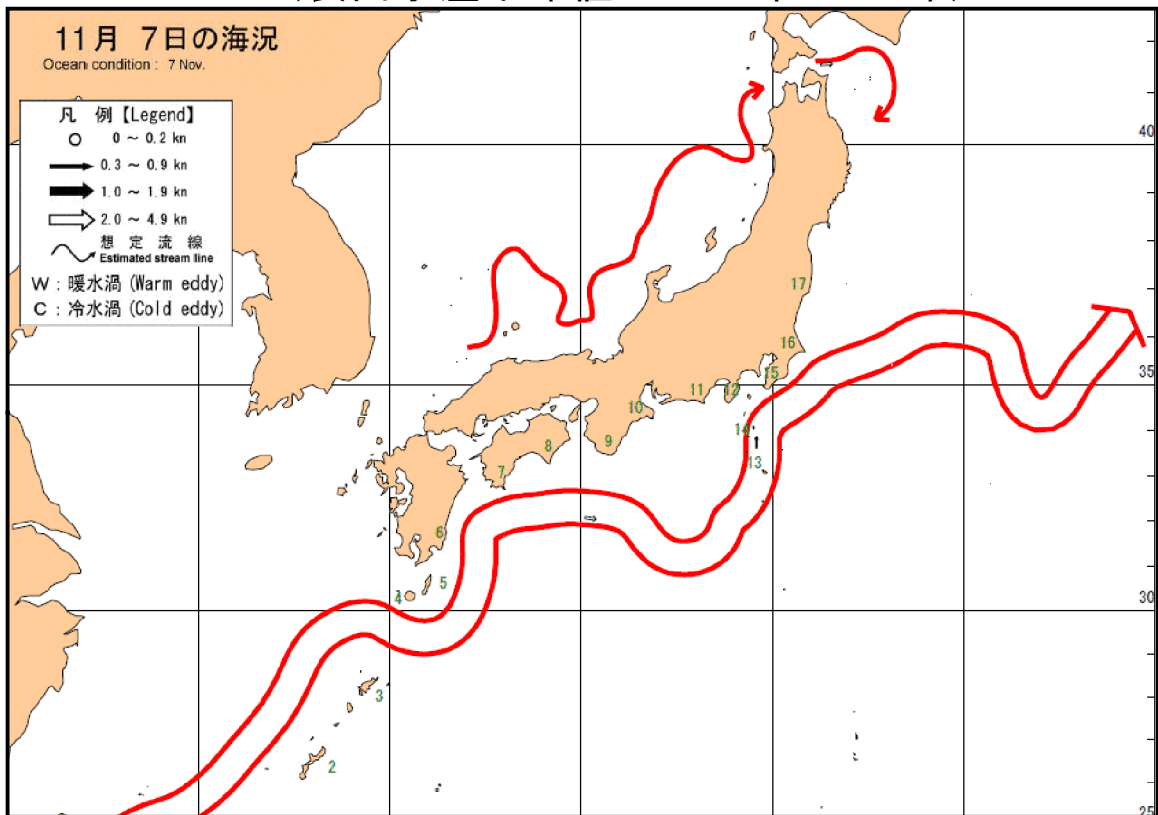
（平年値：1992年～2017年の11月前半平均値）



海流図（観測期間：平成30年10月26日-平成30年11月8日）



表面水温分布図 (°C) (観測期間：平成30年10月26日-平成30年11月8日)  
 (表面水温平年値：1940年-1993年)



海上保安庁「海洋速報平成30年第211号」  
 黒潮流路 (観測期間：平成30年10月31日-平成30年11月7日)

商船三井「ALBANY PIONEER」・「ENERGY ADVANCE」・「ENERGY NAVIGATOR」・「ENERGY PROGRESS」・「HAKKAISAN」・「KASHIMASAN」  
 「LNG FUKUROKUJU」・「MIDNIGHT DREAM」・「MOL COMPETENCE」・「MV TENSO」・「PACIFIC GLORY」・「YUFUSAN」、  
 静岡県立焼津水産高等学校「やいづ」、東海汽船「橘丸」・「さるびあ丸」、小笠原海運「おがさわら丸」、和歌山水産試験場「きのくに」、  
 三重県水産研究所「あさま」、水産総合研究センター、防衛省、気象庁「凌風丸」「啓風丸」、海上保安庁、気象衛星「NOAA」