

四管区海洋速報（平成30年第22号）

平成30年11月30日発行



海上保安制度創設70周年

第四管区海上保安本部海洋情報部

Tel : 052-661-1611 (内線 : 2535)

URL : <http://www1.kaiho.mlit.go.jp/KAN4/index.html>

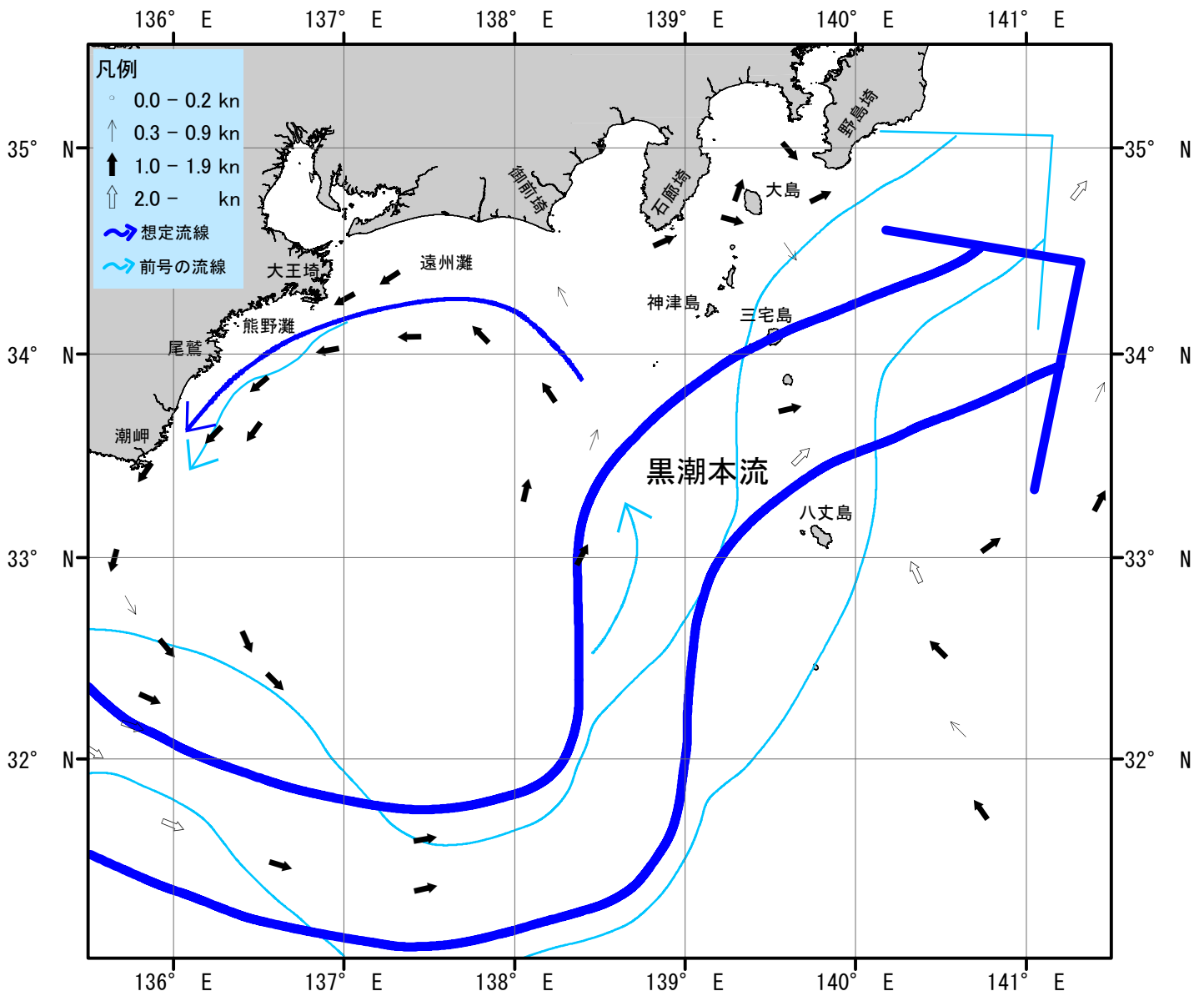
海況：黒潮流軸は、潮岬南90海里、大王埼南155海里、御前埼南東75海里、石廊埼南東55海里、八丈島北西40海里を通り、北東に流れている。

表面水温は、黒潮流域及びその沖合で23～25℃台となっており、遠州灘沿岸域では19～22℃台、熊野灘沿岸域では19～21℃台となっている。

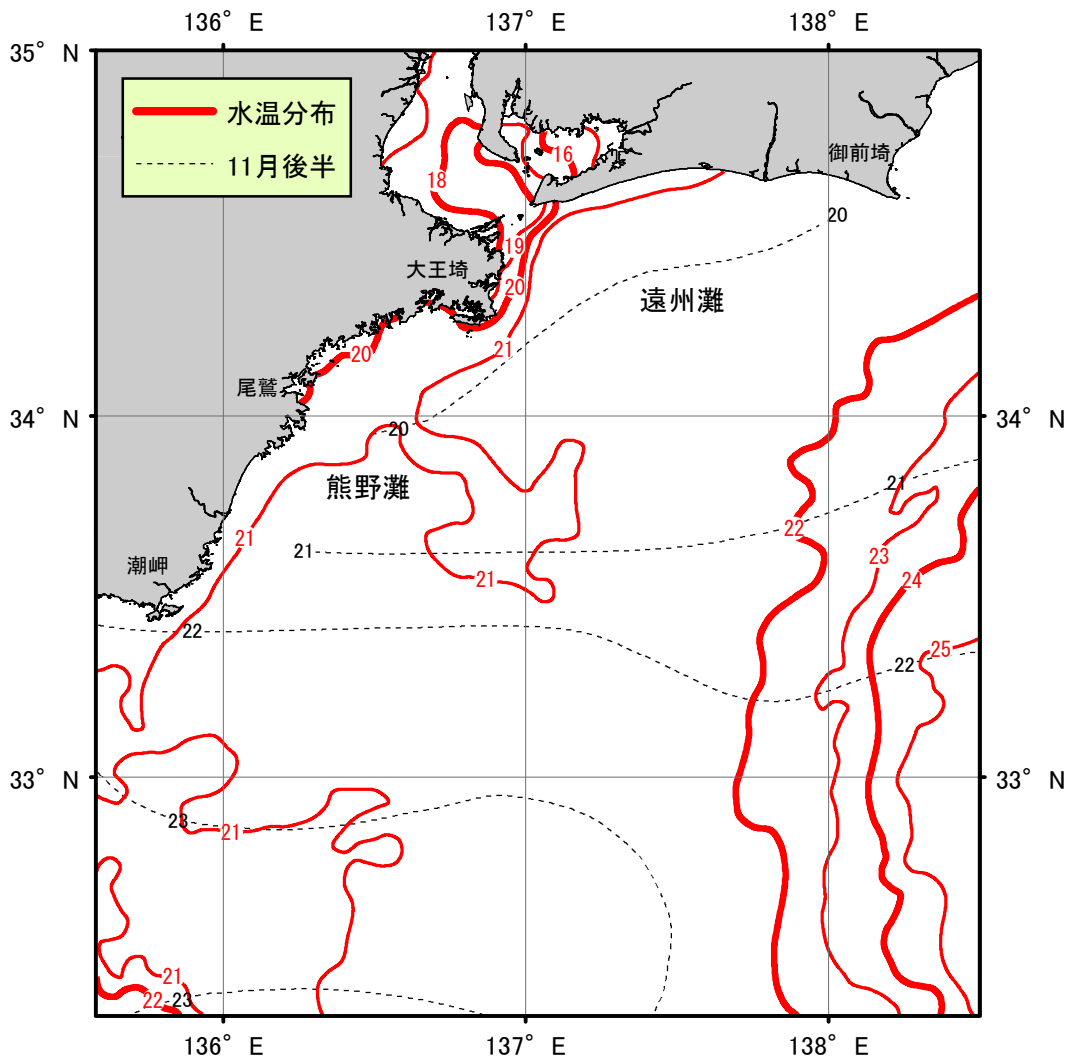
・伊勢湾内の水温・・・16～20℃台（平年より1℃高め）

・三河湾内の水温・・・14～17℃台（平年並み）

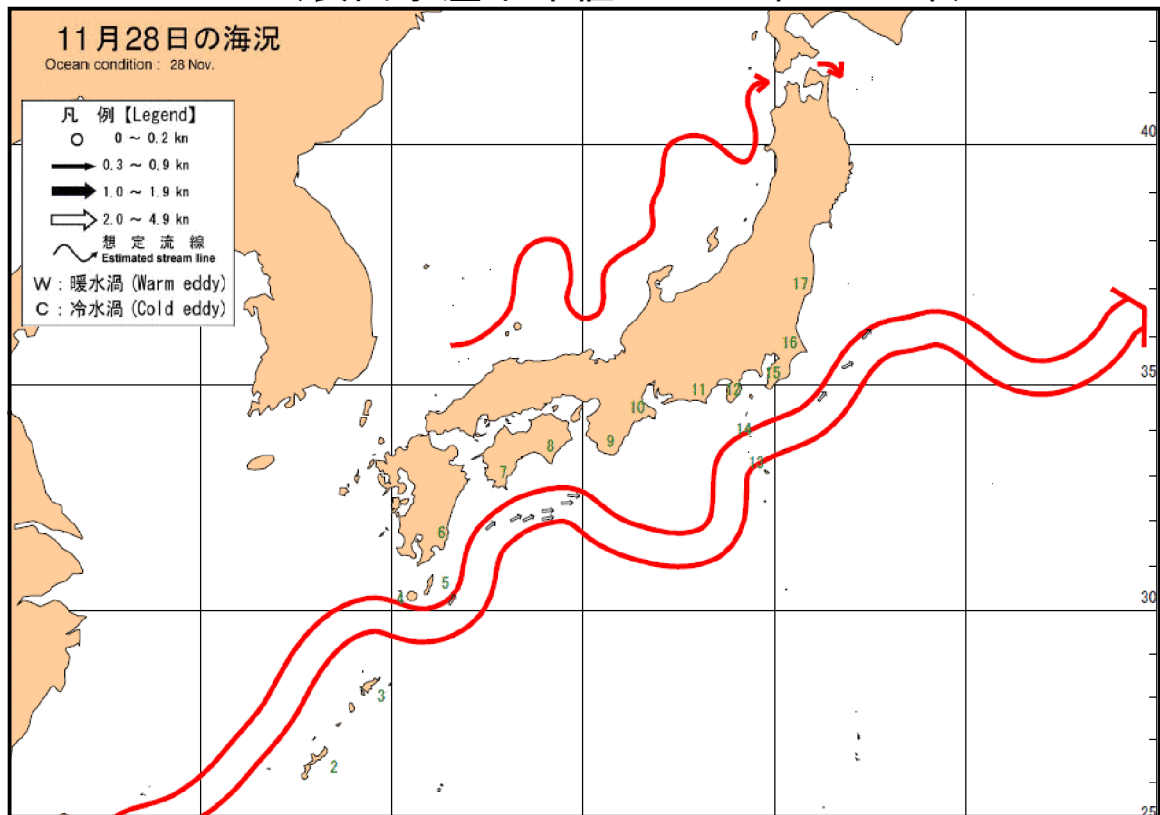
（平年値：1992年～2017年の11月後半平均値）



海流図（観測期間：平成30年11月9日-平成30年11月29日）



表面水温分布図 (°C) (観測期間：平成30年11月9日-平成30年11月29日)
 (表面水温平年値：1940年-1993年)



海上保安庁「海洋速報平成30年第225号」
 黒潮流路 (観測期間：平成30年11月21日-平成30年11月28日)

商船三井「AL BIDD」・「AL WAKRAH」・「ENERGY ADVANCE」・ENERGY FRONTIER」・「GRAND MEREYA」・「KAZUSA」
 「MIDNIGHT DREAM」・「SENSHU MARU」、青森県立八戸水産高等学校「青森丸」、東京海洋大学「海鷹丸」、三重大学「勢水丸」、
 和歌山水産試験場「きのくに」、三重県水産研究所「あさま」、小笠原海運「おがさわら丸」、東海汽船「橘丸」・「さるびあ丸」、
 水産総合研究センター、防衛省、気象庁「凌風丸」「啓風丸」、海上保安庁、気象衛星「NOAA」