

# 四管区海洋速報（平成31年第1号）

平成31年1月11日発行

第四管区海上保安本部海洋情報部

Tel : 052-661-1611 (内線 : 2535)

URL : <http://www1.kaiho.mlit.go.jp/KAN4/index.html>

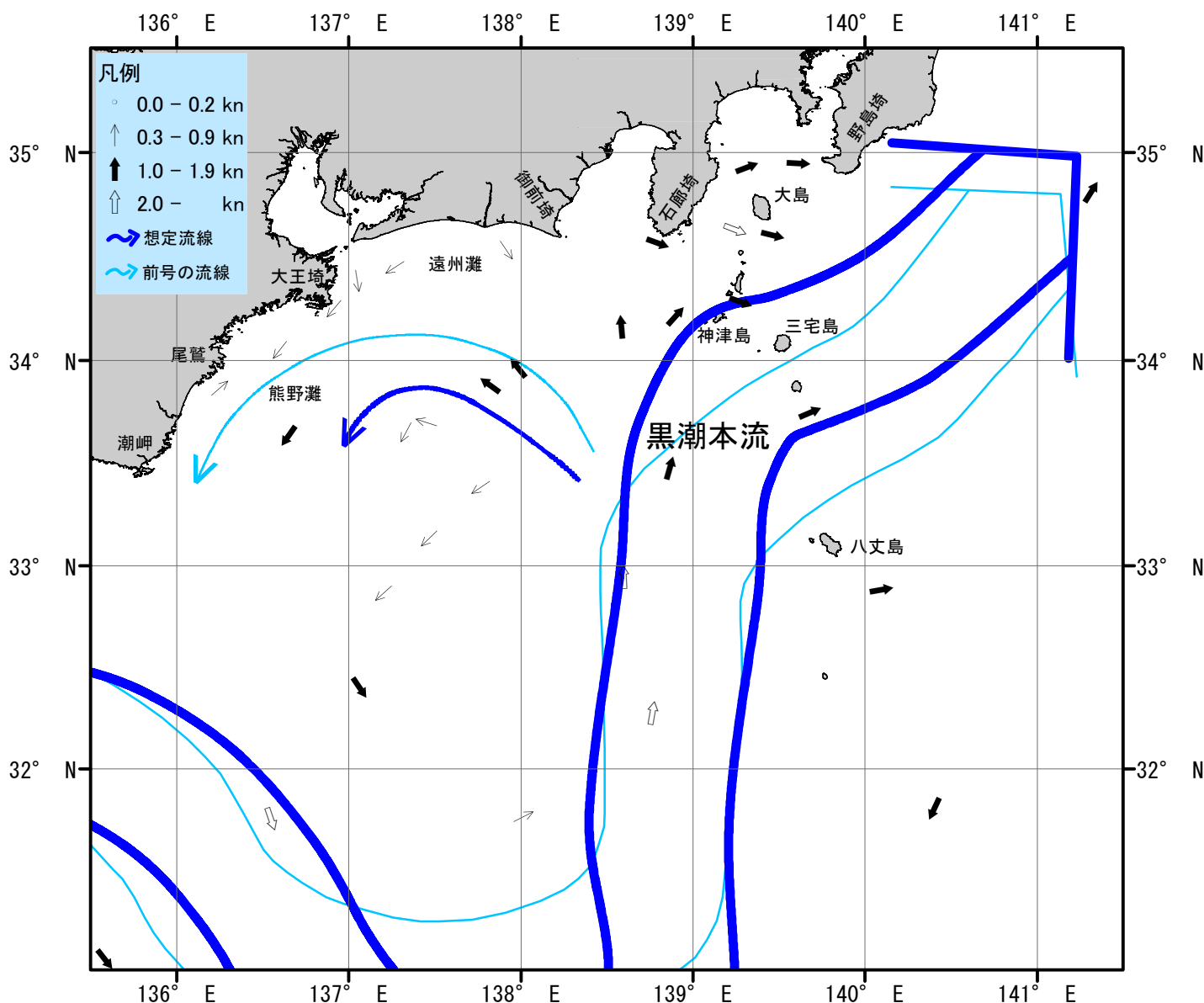
海況：黒潮流軸は、潮岬南75海里、大王埼南180海里、御前埼南東60海里、石廊埼南東40海里、八丈島西40海里を通り、北東に流れている。

表面水温は、黒潮流域及びその沖合19～22℃台となっており、遠州灘沿岸域では14～21℃台、熊野灘沿岸域では18～20℃台となっている。

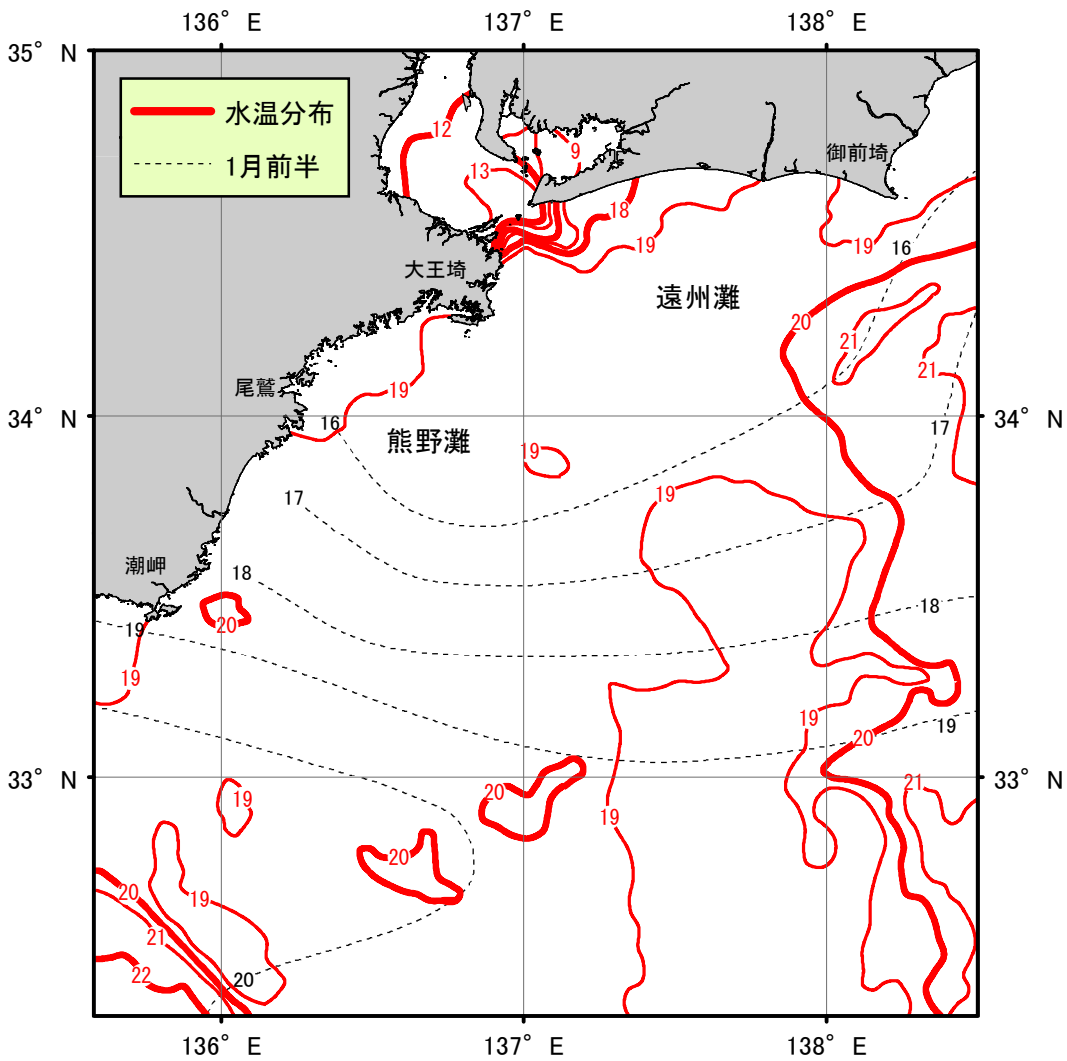
・伊勢湾内の水温・・・11～14℃台（平年より2℃高め）

・三河湾内の水温・・・8～11℃台（平年より1℃高め）

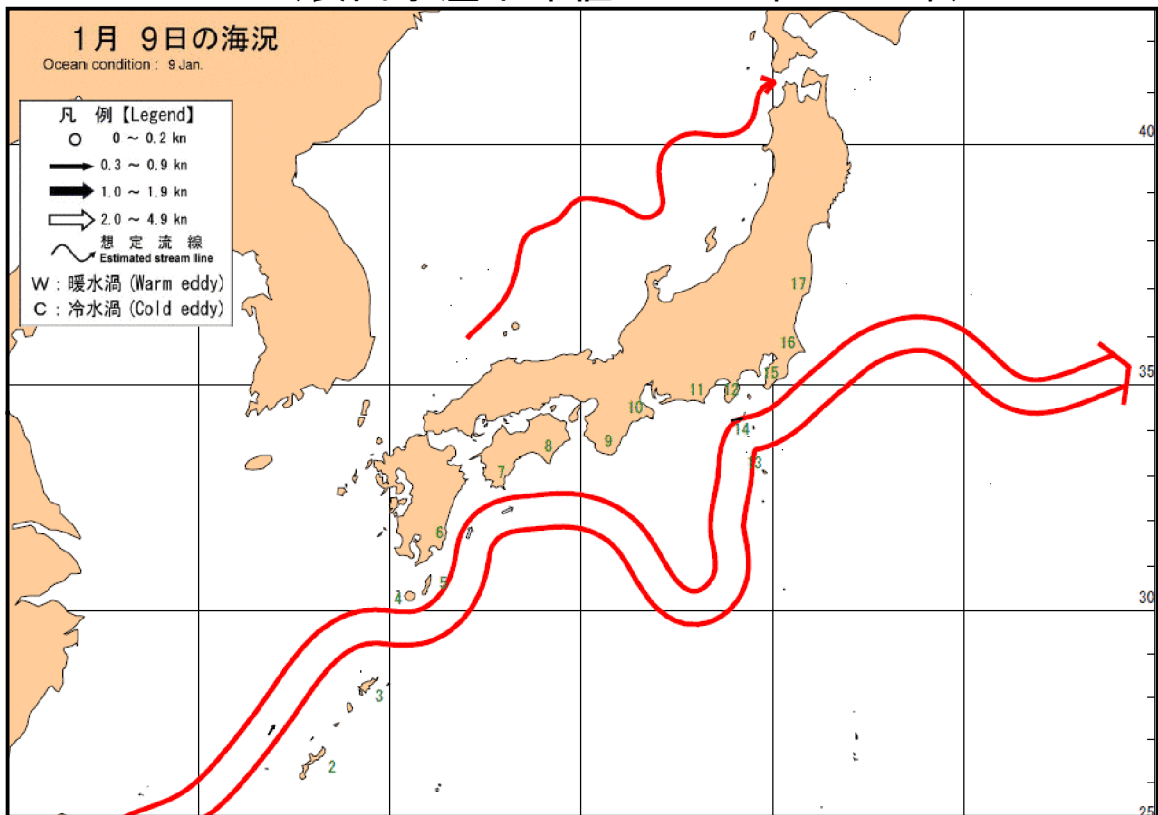
（平年値：1992年～2018年の1月前半平均値）



海流図（観測期間：平成30年12月28日-平成31年1月10日）



表面水温分布図 (°C) (観測期間：平成30年12月28日-平成31年1月10日)  
 (表面水温平年値：1940年-1993年)



海上保安庁「海洋速報平成31年第5号」  
 黒潮流路 (観測期間：平成31年1月2日-平成31年1月9日)

商船三井「ENERGY ADVANCE」・「ENERGY PROGRESS」・「KASAGISAN」・「LNG FUKUROKUJU」・「MOL COMPETENCE」・「SENSHU MARU」  
 小笠原海運「おがさわら丸」、東海汽船「さるびあ丸」・「橘丸」、三重県水産研究所、水産総合研究センター、防衛省、気象庁「啓風丸」、  
 海上保安庁、気象衛星「NOAA」